

**अंतिम प्लॉट सूची - सेक्टर ए**

ग्राम बरौदा, रमचंडी, रीको और मंदिर हसौद तहसील आरंग एवं ग्राम सेरीखेड़ी और नकटी तहसील रायपुर के अंतर्गत कुल 436.0152 हे. क्षेत्र के लिए प्रारूप नगर विकास योजना

क्र	तहसील	ग्राम	सेक्टर	बसरा क्र	भू-स्वामी का नाम	खसरा क्र	पूर्ण/भाग	प्रभावित रकबा (हे०)	प्रभावित रकबा (वर्ग मीटर)	अंतिम प्लॉट क्षेत्रफल (प्रभावित रकबा के 42%) (वर्ग मीटर)	आवंटित अंतिम प्लॉट का क्षेत्रफल (वर्ग मीटर)	अंतिम प्लॉट क्र	आवंटन टिप्पणी
1	2	3	4	5	6	7	8	9	10	11	12	13	14
					<b>निजी भूमि</b>								
1	रायपुर	सेरीखेड़ी	A	471/3	(1) राधास्वामी सत्संग ब्यास डेराबाबा जैमल सिंग -	519/3	पूर्ण खसरा	0.5510	5510.00	2314.20	<b>15515.37</b>	<b>A29</b>	29.04 वर्ग मीटर को कमी को सेक्टर B बसरा (471/3) के लिए आवंटित अंतिम प्लॉट B23 में प्रदान किए गए अतिरिक्त क्षेत्र 29.04 वर्ग मीटर में समायोजित किया गया है।
2	रायपुर	सेरीखेड़ी	A	471/3	(1) राधास्वामी सत्संग ब्यास डेराबाबा जैमल सिंग -	519/4	पूर्ण खसरा	0.0120	120.00	50.40			
3	रायपुर	सेरीखेड़ी	A	471/3	(1) राधास्वामी सत्संग ब्यास डेराबाबा जैमल सिंग -	519/9	पूर्ण खसरा	0.1780	1780.00	747.60			
4	रायपुर	सेरीखेड़ी	A	471/3	(1) राधास्वामी सत्संग ब्यास डेराबाबा जैमल सिंग -	520	पूर्ण खसरा	0.2270	2270.00	953.40			
5	रायपुर	सेरीखेड़ी	A	471/3	(1) राधास्वामी सत्संग ब्यास डेराबाबा जैमल सिंग -	521/1	पूर्ण खसरा	0.1010	1010.00	424.20			
6	रायपुर	सेरीखेड़ी	A	471/3	(1) राधास्वामी सत्संग ब्यास डेराबाबा जैमल सिंग -	521/3	का भाग	0.0572	571.60	240.07			
7	रायपुर	सेरीखेड़ी	A	471/3	(1) राधास्वामी सत्संग ब्यास डेराबाबा जैमल सिंग -	521/4	का भाग	0.0778	778.17	326.83			
8	रायपुर	सेरीखेड़ी	A	471/3	(1) राधास्वामी सत्संग ब्यास डेराबाबा जैमल सिंग -	521/5	का भाग	0.0379	379.18	159.26			
9	रायपुर	सेरीखेड़ी	A	471/3	(1) राधास्वामी सत्संग ब्यास डेराबाबा जैमल सिंग -	531/1	पूर्ण खसरा	0.1090	1090.00	457.80			
10	रायपुर	सेरीखेड़ी	A	471/3	(1) राधास्वामी सत्संग ब्यास डेराबाबा जैमल सिंग -	633/2	पूर्ण खसरा	0.0000	0.00	0.00			
11	रायपुर	सेरीखेड़ी	A	471/3	(1) राधास्वामी सत्संग ब्यास डेराबाबा जैमल सिंग -	634/1	का भाग	0.0767	766.85	322.08			
12	रायपुर	सेरीखेड़ी	A	471/3	(1) राधास्वामी सत्संग ब्यास डेराबाबा जैमल सिंग -	634/2	का भाग	0.1262	1262.06	530.06			
13	रायपुर	सेरीखेड़ी	A	471/3	(1) राधास्वामी सत्संग ब्यास डेराबाबा जैमल सिंग -	634/3	का भाग	0.3781	3780.51	1587.81			
14	रायपुर	सेरीखेड़ी	A	471/3	(1) राधास्वामी सत्संग ब्यास डेराबाबा जैमल सिंग -	634/4	का भाग	0.2784	2784.44	1169.47			
15	रायपुर	सेरीखेड़ी	A	471/3	(1) राधास्वामी सत्संग ब्यास डेराबाबा जैमल सिंग -	634/5	का भाग	0.3141	3140.99	1319.22			
16	रायपुर	सेरीखेड़ी	A	471/3	(1) राधास्वामी सत्संग ब्यास डेराबाबा जैमल सिंग -	634/6	का भाग	0.0634	633.86	266.22			
17	रायपुर	सेरीखेड़ी	A	471/3	(1) राधास्वामी सत्संग ब्यास डेराबाबा जैमल सिंग -	634/7	का भाग	0.0195	195.25	82.01			
18	रायपुर	सेरीखेड़ी	A	471/3	(1) राधास्वामी सत्संग ब्यास डेराबाबा जैमल सिंग -	634/9	का भाग	0.1511	1511.07	634.65			
19	रायपुर	सेरीखेड़ी	A	471/3	(1) राधास्वामी सत्संग ब्यास डेराबाबा जैमल सिंग -	634/10	का भाग	0.1924	1924.21	808.17			
20	रायपुर	सेरीखेड़ी	A	471/3	(1) राधास्वामी सत्संग ब्यास डेराबाबा जैमल सिंग -	635/2	पूर्ण खसरा	0.1310	1310.00	550.20			
21	रायपुर	सेरीखेड़ी	A	471/3	(1) राधास्वामी सत्संग ब्यास डेराबाबा जैमल सिंग -	636/4	पूर्ण खसरा	0.0000	0.00	0.00			
22	रायपुर	नकटी	A	57	(1) राधास्वामी - (2) राधास्वामी सत्संग ब्यास डेराबाबा जैमलसिंग - जोत का प्रकार - संयुक्त	110/3	का भाग	0.0424	423.50	177.87			
23	रायपुर	नकटी	A	57	(1) राधास्वामी - (2) राधास्वामी सत्संग ब्यास डेराबाबा जैमलसिंग - जोत का प्रकार - संयुक्त	110/4	का भाग	0.0241	240.94	101.19			
24	रायपुर	नकटी	A	57	(1) राधास्वामी - (2) राधास्वामी सत्संग ब्यास डेराबाबा जैमलसिंग - जोत का प्रकार - संयुक्त	112/3	का भाग	0.0068	68.31	28.69			
25	रायपुर	नकटी	A	57	(1) राधास्वामी - (2) राधास्वामी सत्संग ब्यास डेराबाबा जैमलसिंग - जोत का प्रकार - संयुक्त	112/4	का भाग	0.0628	628.42	263.94			
26	रायपुर	नकटी	A	57	(1) राधास्वामी - (2) राधास्वामी सत्संग ब्यास डेराबाबा जैमलसिंग - जोत का प्रकार - संयुक्त	112/5	का भाग	0.0503	502.99	211.25			
27	रायपुर	नकटी	A	57	(1) राधास्वामी - (2) राधास्वामी सत्संग ब्यास डेराबाबा जैमलसिंग - जोत का प्रकार - संयुक्त	112/6	का भाग	0.0503	502.99	211.25			



**अंतिम प्लॉट सूची - सेक्टर ए**

ग्राम बरौदा, रमचंडी, रीको और मंदिर हसौद तहसील आरंग एवं ग्राम सेरीखेड़ी और नकटी तहसील रायपुर के अंतर्गत कुल 436.0152 हे. क्षेत्र के लिए प्रारूप नगर विकास योजना

क्र	तहसील	ग्राम	सेक्टर	बसरा क्र	भू-स्वामी का नाम	खसरा क्र	पूर्ण/भाग	प्रभावित रकबा (हे०)	प्रभावित रकबा (वर्ग मीटर)	अंतिम प्लॉट क्षेत्रफल (प्रभावित रकबा के 42%) (वर्ग मीटर)	आवंटित अंतिम प्लॉट का क्षेत्रफल (वर्ग मीटर)	अंतिम प्लॉट क्र	आवंटन टिप्पणी
1	2	3	4	5	6	7	8	9	10	11	12	13	14
28	रायपुर	नकटी	A	57	(1) राधास्वामी - (2) राधास्वामी सत्संग व्यास डेराबाबा जैमलसिंग - जोत का प्रकार - संयुक्त	113/1	का भाग	0.0502	501.74	210.73			
29	रायपुर	नकटी	A	57	(1) राधास्वामी - (2) राधास्वामी सत्संग व्यास डेराबाबा जैमलसिंग - जोत का प्रकार - संयुक्त	113/2	का भाग	0.0246	245.90	103.28			
30	रायपुर	नकटी	A	57	(1) राधास्वामी - (2) राधास्वामी सत्संग व्यास डेराबाबा जैमलसिंग - जोत का प्रकार - संयुक्त	113/2/Ka	का भाग	0.0251	250.87	105.37			
31	रायपुर	नकटी	A	57	(1) राधास्वामी - (2) राधास्वामी सत्संग व्यास डेराबाबा जैमलसिंग - जोत का प्रकार - संयुक्त	113/2/Kha	का भाग	0.0247	247.15	103.80			
32	रायपुर	नकटी	A	57	(1) राधास्वामी - (2) राधास्वामी सत्संग व्यास डेराबाबा जैमलसिंग - जोत का प्रकार - संयुक्त	113/3	का भाग	0.0000	0.00	0.00			
33	रायपुर	नकटी	A	57	(1) राधास्वामी - (2) राधास्वामी सत्संग व्यास डेराबाबा जैमलसिंग - जोत का प्रकार - संयुक्त	113/3/Kha	का भाग	0.0000	0.00	0.00			
34	रायपुर	नकटी	A	57	(1) राधास्वामी - (2) राधास्वामी सत्संग व्यास डेराबाबा जैमलसिंग - जोत का प्रकार - संयुक्त	113/4	का भाग	0.0503	502.99	211.25			
35	रायपुर	नकटी	A	57	(1) राधास्वामी - (2) राधास्वामी सत्संग व्यास डेराबाबा जैमलसिंग - जोत का प्रकार - संयुक्त	113/5	का भाग	0.0569	568.81	238.90			
36	रायपुर	नकटी	A	57	(1) राधास्वामी - (2) राधास्वामी सत्संग व्यास डेराबाबा जैमलसिंग - जोत का प्रकार - संयुक्त	113/6	का भाग	0.0063	63.34	26.60			
37	रायपुर	नकटी	A	57	(1) राधास्वामी - (2) राधास्वामी सत्संग व्यास डेराबाबा जैमलसिंग - जोत का प्रकार - संयुक्त	113/7	का भाग	0.0503	502.99	211.25			
38	रायपुर	नकटी	A	57	(1) राधास्वामी - (2) राधास्वामी सत्संग व्यास डेराबाबा जैमलसिंग - जोत का प्रकार - संयुक्त	113/8	का भाग	0.0502	501.74	210.73			
39	रायपुर	नकटी	A	57	(1) राधास्वामी - (2) राधास्वामी सत्संग व्यास डेराबाबा जैमलसिंग - जोत का प्रकार - संयुक्त	113/9	का भाग	0.0063	63.34	26.60			
40	रायपुर	नकटी	A	57	(1) राधास्वामी - (2) राधास्वामी सत्संग व्यास डेराबाबा जैमलसिंग - जोत का प्रकार - संयुक्त	113/10	का भाग	0.0063	63.34	26.60			




**अंतिम प्लॉट सूची - सेक्टर ए**

ग्राम बरौदा, रमचंडी, रीको और मंदिर हसौद तहसील आरंग एवं ग्राम सेरीखेड़ी और नकटी तहसील रायपुर के अंतर्गत कुल 436.0152 हे. क्षेत्र के लिए प्रारूप नगर विकास योजना

क्र	तहसील	ग्राम	सेक्टर	बसरा क्र	भूस्वामी का नाम	खसरा क्र	पूर्ण/भाग	प्रभावित रकबा (हे०)	प्रभावित रकबा (वर्ग मीटर)	अंतिम प्लॉट क्षेत्रफल (प्रभावित रकबा के 42%) (वर्ग मीटर)	आवंटित अंतिम प्लॉट का क्षेत्रफल (वर्ग मीटर)	अंतिम प्लॉट क्र	आवंटन टिप्पणी
1	2	3	4	5	6	7	8	9	10	11	12	13	14
41	रायपुर	नकटी	A	57	(1) राधास्वामी - (2) राधास्वामी सत्संग व्यास डेराबाबा जैमलसिंग - जीत का प्रकार - संयुक्त	113/11	का भाग	0.0063	63.34	26.60			
42	रायपुर	नकटी	A	57	(1) राधास्वामी - (2) राधास्वामी सत्संग व्यास डेराबाबा जैमलसिंग - जीत का प्रकार - संयुक्त	113/12	का भाग	0.0063	63.34	26.60			
43	रायपुर	नकटी	A	57	(1) राधास्वामी - (2) राधास्वामी सत्संग व्यास डेराबाबा जैमलसिंग - जीत का प्रकार - संयुक्त	113/13	का भाग	0.0062	62.10	26.08			
44	रायपुर	नकटी	A	13/2	(1) राधास्वामी सत्संग व्यास डेरा बाबा जैमल सिंह तहसील -	113/3/Ka	का भाग	0.0000	0.00	0.00			
45	रायपुर	नकटी	A	13/2	(1) राधास्वामी सत्संग व्यास डेरा बाबा जैमल सिंह तहसील -	113/14	का भाग	0.0062	62.10	26.08			
46	रायपुर	नकटी	A	13/2	(1) राधास्वामी सत्संग व्यास डेरा बाबा जैमल सिंह तहसील -	113/15	का भाग	0.0062	62.10	26.08			
47	रायपुर	सेरीखेड़ी	A	540/2	(1) ठाकुर अजय सिंह -	541/8	पूर्ण खसरा	5.1270	51270.00	21533.40	23943.80	A22-(A)	
48	रायपुर	सेरीखेड़ी	A	540/2	(1) ठाकुर अजय सिंह -	541/11	पूर्ण खसरा	0.5740	5740.00	2410.80			
49	रायपुर	सेरीखेड़ी	A	541/166	(1) डॉ. अशोक चंद्र वाधवा, पिता - नेवदराम वाधवा	541/166	पूर्ण खसरा	0.1620	1620.00	680.40	680.41	A22-(D)	
50	रायपुर	सेरीखेड़ी	A	541/167	(1) डॉ. सूरज सिंह वाधवा, पिता - डॉ. अशोक चंद्र वाधवा	541/167	पूर्ण खसरा	0.3240	3240.00	1360.80	1360.71	A22-(B)	
51	रायपुर	सेरीखेड़ी	A	541/168	(1) डॉ. विवेक वाधवा, पिता - डॉ. अशोक चंद्र वाधवा	541/168	पूर्ण खसरा	0.3240	3240.00	1360.80	1360.89	A22-(C)	
52	रायपुर	सेरीखेड़ी	A	545/4	(1) राजा व.मोतीलाल नश्यानी व.गिरीराज	541/30	पूर्ण खसरा	0.2030	2030.00	852.60	3688.30	A1	
53	रायपुर	सेरीखेड़ी	A	545/4	(1) राजा व.मोतीलाल नश्यानी व.गिरीराज	545/4	पूर्ण खसरा	0.1040	1040.00	436.80			
54	रायपुर	सेरीखेड़ी	A	545/4	(1) राजा व.मोतीलाल नश्यानी व.गिरीराज	545/18	पूर्ण खसरा	0.1890	1890.00	793.80			
55	रायपुर	सेरीखेड़ी	A	545/4	(1) राजा व.मोतीलाल नश्यानी व.गिरीराज	545/19	पूर्ण खसरा	0.1890	1890.00	793.80			
56	रायपुर	सेरीखेड़ी	A	545/4	(1) राजा व.मोतीलाल नश्यानी व.गिरीराज	545/20	पूर्ण खसरा	0.1890	1890.00	793.80			
57	रायपुर	सेरीखेड़ी	A	541/27	(1) श्रीमति सीमा, नश्यानी पति राजा नश्यानी	541/27	पूर्ण खसरा	0.2580	2580.00	1083.60	3401.64	A21	
58	रायपुर	सेरीखेड़ी	A	541/27	(1) श्रीमति सीमा, नश्यानी पति राजा नश्यानी	541/32	पूर्ण खसरा	0.4050	4050.00	1701.00			
59	रायपुर	सेरीखेड़ी	A	541/27	(1) श्रीमति सीमा, नश्यानी पति राजा नश्यानी	545/2	पूर्ण खसरा	0.1470	1470.00	617.40			



  
**महाप्रबंधक (नियोजन)**  
 नवा रायपुर अटल नगर विकास प्राधिकरण  
 नवा रायपुर अटल नगर, जिला रायपुर (छ.ग.)

## अंतिम प्लॉट सूची - सेक्टर ए

ग्राम बरौदा, रमचंडी, रीको और मंदिर हसौद तहसील आरंग एवं ग्राम सेरीखेड़ी और नकटी तहसील रायपुर के अंतर्गत कुल 436.0152 हे. क्षेत्र के लिए प्रारूप नगर विकास योजना

क्र	तहसील	ग्राम	सेक्टर	बसरा क्र	भू-स्वामी का नाम	खसरा क्र	पूर्ण/भाग	प्रभावित रकबा (हे०)	प्रभावित रकबा (वर्ग मीटर)	अंतिम प्लॉट क्षेत्रफल (प्रभावित रकबा के 42%) (वर्ग मीटर)	आवंटित अंतिम प्लॉट का क्षेत्रफल (वर्ग मीटर)	अंतिम प्लॉट क्र	आवंटन टिप्पणी
1	2	3	4	5	6	7	8	9	10	11	12	13	14
60	रायपुर	सेरीखेड़ी	A	541/28	(1) मोतीलाल पिता भोजाराम -	541/28	पूर्ण खसरा	0.4240	4240.00	1780.80	2988.06	A16	
51	रायपुर	सेरीखेड़ी	A	541/28	(1) मोतीलाल पिता भोजाराम -	541/29	पूर्ण खसरा	0.2870	2870.00	1205.40			
62	रायपुर	सेरीखेड़ी	A	519/5	(1) सेवकराम -	519/5	पूर्ण खसरा	0.0250	250.00	105.00	2982.51	A9	
63	रायपुर	सेरीखेड़ी	A	519/5	(1) सेवकराम -	524/1	पूर्ण खसरा	0.4680	4680.00	1965.60			
64	रायपुर	सेरीखेड़ी	A	519/5	(1) सेवकराम -	530/5	पूर्ण खसरा	0.1520	1520.00	638.40			
65	रायपुर	सेरीखेड़ी	A	519/5	(1) सेवकराम -	531/2	पूर्ण खसरा	0.0650	650.00	273.00			
66	रायपुर	सेरीखेड़ी	A	135/2	(1) सतानंद -	541/161	पूर्ण खसरा	0.6610	6610.00	2776.20	2789.32	A3	
67	रायपुर	सेरीखेड़ी	A	545/21	(1) अनिल नथानी - (2) नन्दलाल नथानी - (3) मोतीलाल नथानी - (4) राजा नथानी - (5) सीमादेवी नथानी - (6) सोनी उर्फ यश नथानी - जोत का प्रकार - संयुक्त	545/21	पूर्ण खसरा	0.6510	6510.00	2734.20	2747.04	A2	
68	रायपुर	सेरीखेड़ी	A	271/2	(1) अनुभा मिश्रा (2) अमित मिश्रा (3) असिम मिश्रा (4) अाभा मिश्रा (5) शशि शर्मा जोत का प्रकार - संयुक्त	541/1	पूर्ण खसरा	0.5910	5910.00	2482.20	2493.62	A6	
69	रायपुर	सेरीखेड़ी	A	513/1	(1) सचिन पटेल	527/2	पूर्ण खसरा	0.4410	4410.00	1852.20	2176.34	A11	
70	रायपुर	सेरीखेड़ी	A	513/1	(1) सचिन पटेल	528/1	पूर्ण खसरा	0.0770	770.00	323.40			
71	रायपुर	सेरीखेड़ी	A	541/12	(1) आशी चुग - (2) गुरप्रीत कौर - (3) जसलीन कौर - (4) निकिता राठौर - (5) रशप्रती कौर - (6) हर्षदीप सिंग जुनेजा - जोत का प्रकार - संयुक्त	541/12	पूर्ण खसरा	0.4820	4820.00	2024.40	2024.57	A12	
72	रायपुर	सेरीखेड़ी	A	541/15	(1) अनिल नथानी - (2) नन्दलाल नथानी - (3) मोतीलाल नथानी - (4) राजा नथानी - जोत का प्रकार - संयुक्त	541/15	पूर्ण खसरा	0.4050	4050.00	1701.00	1709.25	A4	
73	रायपुर	सेरीखेड़ी	A	541/165	(1) मंजूषा -	541/165	पूर्ण खसरा	0.4050	4050.00	1701.00	1708.99	A5	
74	रायपुर	सेरीखेड़ी	A	541/164	(1) वर्षा -	541/164	पूर्ण खसरा	0.4050	4050.00	1701.00	1700.28	A13	
75	रायपुर	सेरीखेड़ी	A	149/7	(1) नितेश मिश्रा	541/163	पूर्ण खसरा	0.4050	4050.00	1701.00	1700.63	A14	
76	रायपुर	सेरीखेड़ी	A	149/1	(1) मनोष मिश्रा	541/162	पूर्ण खसरा	0.4050	4050.00	1701.00	1700.94	A15	
77	रायपुर	सेरीखेड़ी	A	541/31	(1) श्रीमति सीमा, नथानी पति राजा नथानी	541/31	पूर्ण खसरा	0.4050	4050.00	1701.00	1702.45	A20	



**अंतिम प्लॉट सूची - सेक्टर ए**

ग्राम बरौदा, रमचंडी, रीको और मंदिर हसौद तहसील आरंग एवं ग्राम सेरीखेड़ी और नकटी तहसील रायपुर के अंतर्गत कुल 436.0152 हे. क्षेत्र के लिए प्रारूप नगर विकास योजना

क्र	तहसील	ग्राम	सेक्टर	बसरा क्र	भू-स्वामी का नाम	खसरा क्र	पूर्ण/भाग	प्रभावित रकबा (हे०)	प्रभावित रकबा (वर्ग मीटर)	अंतिम प्लॉट क्षेत्रफल (प्रभावित रकबा के 42%) (वर्ग मीटर)	आवंटित अंतिम प्लॉट का क्षेत्रफल (वर्ग मीटर)	अंतिम प्लॉट क्र	आवंटन टिप्पणी
1	2	3	4	5	6	7	8	9	10	11	12	13	14
78	रायपुर	सेरीखेड़ी	A	541/26	(1) नन्दलाल नथानी -	541/26	पूर्ण खसरा	0.4050	4050.00	1701.00	1701.00	A8	
79	रायपुर	सेरीखेड़ी	A	271/7	(1) विवेकानंद मिश्रा	541/160	पूर्ण खसरा	0.3890	3890.00	1633.80	1633.80	A7	
80	रायपुर	सेरीखेड़ी	A	451/1	(1) मनोज कुमार चोपड़ा पि. मनोहर चंद चोपड़ा	634/8	पूर्ण खसरा	0.3460	3460.00	1453.20	1453.21	A23	
81	रायपुर	सेरीखेड़ी	A	287	(1) जुगन व कार्तिक -	530/2	पूर्ण खसरा	0.2430	2430.00	1020.60	1020.62	A24	
82	रायपुर	सेरीखेड़ी	A	51/1	(1) श्रीमती लक्ष्मी डहरिया, पति - स्व छन्नूलाल डहरिया (2) यशवंत, राजेंद्र, अजीत, लायकसिंह, प्रवीण, तृप्ति डहरिया, पिता - स्व छन्नूलाल डहरिया जोट का प्रकार - संयुक्त	530/3	पूर्ण खसरा	0.2430	2430.00	1020.60	1020.62	A25	
83	रायपुर	सेरीखेड़ी	A	541/18	(1) शांति जुनेजा -	541/18	पूर्ण खसरा	0.1140	1140.00	478.80	928.35	A19	
84	रायपुर	सेरीखेड़ी	A	541/18	(1) शांति जुनेजा -	541/23	पूर्ण खसरा	0.1070	1070.00	449.40			
85	रायपुर	सेरीखेड़ी	A	541/51	(1) विवेक राठौर व रंजीतसिंह -	541/51	पूर्ण खसरा	0.1140	1140.00	478.80	928.20	A18	
86	रायपुर	सेरीखेड़ी	A	541/51	(1) विवेक राठौर व रंजीतसिंह -	541/52	पूर्ण खसरा	0.1070	1070.00	449.40			
87	रायपुर	सेरीखेड़ी	A	541/85	(1) अनिल व मोतीलाल -	541/85	पूर्ण खसरा	0.2020	2020.00	848.40	848.42	A26	
88	रायपुर	सेरीखेड़ी	A	473/15	(1) चन्द्रा पटेल	528/2	पूर्ण खसरा	0.1820	1820.00	764.40	764.83	A27	
89	रायपुर	सेरीखेड़ी	A	541/9	(1) जसमीत सिंह -	541/9	पूर्ण खसरा	0.1540	1540.00	646.80	646.67	A17	
90	रायपुर	नकटी	A	15002	(1) नायरा हाईस्ट्रीट एल एल पी द्वारा पार्टनर सुनील एस बलानी, पिता स्व एस आर बलानी जोट का प्रकार - संस्थागत	179/6	पूर्ण खसरा	0.4050	4050.00	1701.00	23440.68	A38-(A)	
91	रायपुर	नकटी	A	15002	(1) नायरा हाईस्ट्रीट एल एल पी द्वारा पार्टनर सुनील एस बलानी, पिता स्व एस आर बलानी जोट का प्रकार - संस्थागत	179/8	पूर्ण खसरा	0.1430	1430.00	600.60			
92	रायपुर	नकटी	A	15002	(1) नायरा हाईस्ट्रीट एल एल पी द्वारा पार्टनर सुनील एस बलानी, पिता स्व एस आर बलानी जोट का प्रकार - संस्थागत	179/9	पूर्ण खसरा	0.4050	4050.00	1701.00			
93	रायपुर	नकटी	A	15002	(1) नायरा हाईस्ट्रीट एल एल पी द्वारा पार्टनर सुनील एस बलानी, पिता स्व एस आर बलानी जोट का प्रकार - संस्थागत	179/19	पूर्ण खसरा	0.0030	30.00	12.60			
94	रायपुर	नकटी	A	15002	(1) नायरा हाईस्ट्रीट एल एल पी द्वारा पार्टनर सुनील एस बलानी, पिता स्व एस आर बलानी जोट का प्रकार - संस्थागत	179/22	पूर्ण खसरा	0.0460	460.00	193.20			
95	रायपुर	नकटी	A	15002	(1) नायरा हाईस्ट्रीट एल एल पी द्वारा पार्टनर सुनील एस बलानी, पिता स्व एस आर बलानी जोट का प्रकार - संस्थागत	179/27	पूर्ण खसरा	0.4250	4250.00	1785.00			
96	रायपुर	नकटी	A	15002	(1) नायरा हाईस्ट्रीट एल एल पी द्वारा पार्टनर सुनील एस बलानी, पिता स्व एस आर बलानी जोट का प्रकार - संस्थागत	179/28	पूर्ण खसरा	1.1030	11030.00	4632.60			
97	रायपुर	नकटी	A	15002	(1) नायरा हाईस्ट्रीट एल एल पी द्वारा पार्टनर सुनील एस बलानी, पिता स्व एस आर बलानी जोट का प्रकार - संस्थागत	179/34	पूर्ण खसरा	0.5280	5280.00	2217.60			




**अंतिम प्लॉट सूची - सेक्टर ए**

ग्राम बरौदा, रमचंडी, रीको और मंदिर हसौद तहसील आरंग एवं ग्राम सेरीखेड़ी और नकटी तहसील रायपुर के अंतर्गत कुल 436.0152 हे. क्षेत्र के लिए प्रारूप नगर विकास योजना

क्र	तहसील	ग्राम	सेक्टर	बसरा क्र	भू-स्वामी का नाम	खसरा क्र	पूर्ण/भाग	प्रभावित रकबा (हे०)	प्रभावित रकबा (वर्ग मीटर)	अंतिम प्लॉट क्षेत्रफल (प्रभावित रकबा के 42%) (वर्ग मीटर)	आवंटित अंतिम प्लॉट का क्षेत्रफल (वर्ग मीटर)	अंतिम प्लॉट क्र	आवंटन टिप्पणि
1	2	3	4	5	6	7	8	9	10	11	12	13	14
98	रायपुर	नकटी	A	15002	(1) नायरा हाईस्ट्रीट एल एल पौ द्वारा पार्टनर सुनील एस बलानी, पिता स्व एस आर बलानी जोट का प्रकार - संस्थागत	179/36	पूर्ण खसरा	0.2220	2220.00	<b>932.40</b>			
99	रायपुर	नकटी	A	15002	(1) नायरा हाईस्ट्रीट एल एल पौ द्वारा पार्टनर सुनील एस बलानी, पिता स्व एस आर बलानी जोट का प्रकार - संस्थागत	179/39	पूर्ण खसरा	0.4530	4530.00	<b>1902.60</b>			
100	रायपुर	नकटी	A	15002	(1) नायरा हाईस्ट्रीट एल एल पौ द्वारा पार्टनर सुनील एस बलानी, पिता स्व एस आर बलानी जोट का प्रकार - संस्थागत	179/42	पूर्ण खसरा	0.1410	1410.00	<b>592.20</b>			
101	रायपुर	नकटी	A	15002	(1) नायरा हाईस्ट्रीट एल एल पौ द्वारा पार्टनर सुनील एस बलानी, पिता स्व एस आर बलानी जोट का प्रकार - संस्थागत	179/58	पूर्ण खसरा	0.4580	4580.00	<b>1923.60</b>			
102	रायपुर	नकटी	A	15002	(1) नायरा हाईस्ट्रीट एल एल पौ द्वारा पार्टनर सुनील एस बलानी, पिता स्व एस आर बलानी जोट का प्रकार - संस्थागत	179/61	पूर्ण खसरा	0.3840	3840.00	<b>1612.80</b>			
103	रायपुर	नकटी	A	15002	(1) नायरा हाईस्ट्रीट एल एल पौ द्वारा पार्टनर सुनील एस बलानी, पिता स्व एस आर बलानी जोट का प्रकार - संस्थागत	179/62	पूर्ण खसरा	0.1910	1910.00	<b>802.20</b>			
104	रायपुर	नकटी	A	15002	(1) नायरा हाईस्ट्रीट एल एल पौ द्वारा पार्टनर सुनील एस बलानी, पिता स्व एस आर बलानी जोट का प्रकार - संस्थागत	179/63	पूर्ण खसरा	0.2020	2020.00	<b>848.40</b>			
105	रायपुर	नकटी	A	15002	(1) नायरा हाईस्ट्रीट एल एल पौ द्वारा पार्टनर सुनील एस बलानी, पिता स्व एस आर बलानी जोट का प्रकार - संस्थागत	179/64	पूर्ण खसरा	0.3880	3880.00	<b>1629.60</b>			
106	रायपुर	नकटी	A	15002	(1) नायरा हाईस्ट्रीट एल एल पौ द्वारा पार्टनर सुनील एस बलानी, पिता स्व एस आर बलानी जोट का प्रकार - संस्थागत	179/70	पूर्ण खसरा	0.0840	840.00	<b>352.80</b>			
107	रायपुर	नकटी	A	179/6	(1) शिखर अम्पूजमेंट प्रा लि द्वारा डायरेक्टर	179/55	पूर्ण खसरा	0.2960	2960.00	<b>1243.20</b>	<b>1243.24</b>	<b>A38-(B)</b>	




  
**महाप्रबंधक (नियोजन)**  
 नवा रायपुर अटल नगर विकास प्राधिकरण  
 नवा रायपुर अटल नगर, जिला रायपुर (छ.ग.)

**अंतिम प्लॉट सूची - सेक्टर ए**

ग्राम बरौदा, रमचंडी, रीको और मंदिर हसौद तहसील आरंग एवं ग्राम सेरीखेड़ी और नकटी तहसील रायपुर के अंतर्गत कुल 436.0152 हे. क्षेत्र के लिए प्रारूप नगर विकास योजना

क्र	तहसील	ग्राम	सेक्टर	बसरा क्र	भू-स्वामी का नाम	खसरा क्र	पूर्ण/भाग	प्रभावित रकबा (हे०)	प्रभावित रकबा (वर्ग मीटर)	अंतिम प्लॉट क्षेत्रफल (प्रभावित रकबा के 42%) (वर्ग मीटर)	आवंटित अंतिम प्लॉट का क्षेत्रफल (वर्ग मीटर)	अंतिम प्लॉट क्र	आवंटन टिप्पणि
1	2	3	4	5	6	7	8	9	10	11	12	13	14
108	रायपुर	नकटी	A	179/10	(1) मेसर्स डायलाल मेघजो एंड कंपनी द्वारा पार्टनर परेश -	179/10	पूर्ण खसरा	1.2140	12140.00	5098.80	12707.57	A66	
109	रायपुर	नकटी	A	179/10	(1) मेसर्स डायलाल मेघजो एंड कंपनी द्वारा पार्टनर परेश -	179/11	पूर्ण खसरा	0.2430	2430.00	1020.60			
110	रायपुर	नकटी	A	179/10	(1) मेसर्स डायलाल मेघजो एंड कंपनी द्वारा पार्टनर परेश -	179/13	पूर्ण खसरा	0.8090	8090.00	3397.80			
111	रायपुर	नकटी	A	179/10	(1) मेसर्स डायलाल मेघजो एंड कंपनी द्वारा पार्टनर परेश -	179/14	पूर्ण खसरा	0.4040	4040.00	1696.80			
112	रायपुर	नकटी	A	179/10	(1) मेसर्स डायलाल मेघजो एंड कंपनी द्वारा पार्टनर परेश -	179/65	पूर्ण खसरा	0.1800	1800.00	756.00			
113	रायपुर	नकटी	A	179/10	(1) मेसर्स डायलाल मेघजो एंड कंपनी द्वारा पार्टनर परेश -	208/1	का भाग	0.1690	1690.01	709.81			
114	रायपुर	नकटी	A	179/47	(1) प्रदीप कुमार अग्रवाल	179/47	पूर्ण खसरा	2.8330	28330.00	11898.60	11898.62	A37	
115	रायपुर	नकटी	A	15002	(1) नायरा हाईस्ट्रीट एल एल पी द्वारा पार्टनर सुनील एस बलानी, पिता स्व एस आर बलानी जोट का प्रकार - संस्थागत	178/2	पूर्ण खसरा	0.9320	9320.00	3914.40	11835.59	A36	
116	रायपुर	नकटी	A	15002	(1) नायरा हाईस्ट्रीट एल एल पी द्वारा पार्टनर सुनील एस बलानी, पिता स्व एस आर बलानी जोट का प्रकार - संस्थागत	179/46	पूर्ण खसरा	0.3030	3030.00	1272.60			
117	रायपुर	नकटी	A	15002	(1) नायरा हाईस्ट्रीट एल एल पी द्वारा पार्टनर सुनील एस बलानी, पिता स्व एस आर बलानी जोट का प्रकार - संस्थागत	179/53	पूर्ण खसरा	0.3030	3030.00	1272.60			
118	रायपुर	नकटी	A	15002	(1) नायरा हाईस्ट्रीट एल एल पी द्वारा पार्टनर सुनील एस बलानी, पिता स्व एस आर बलानी जोट का प्रकार - संस्थागत	179/56	पूर्ण खसरा	1.2800	12800.00	5376.00			




  
 महाप्रबंधक (नियोजन)  
 नवा रायपुर अटल नगर विकास प्राधिकरण  
 नवा रायपुर अटल नगर, जिला रायपुर (छ.ग.)

**अंतिम प्लॉट सूची - सेक्टर ए**

ग्राम बरौदा, रमचंडी, रीको और मंदिर हसौद तहसील आरंग एवं ग्राम सेरीखेड़ी और नकटी तहसील रायपुर के अंतर्गत कुल 436.0152 हे. क्षेत्र के लिए प्रारूप नगर विकास योजना

क्र	तहसील	ग्राम	सेक्टर	बसरा क्र	भू-स्वामी का नाम	खसरा क्र	पूर्ण/भाग	प्रभावित रकबा (हे०)	प्रभावित रकबा (वर्ग मीटर)	अंतिम प्लॉट क्षेत्रफल (प्रभावित रकबा के 42%) (वर्ग मीटर)	आवंटित अंतिम प्लॉट का क्षेत्रफल (वर्ग मीटर)	अंतिम प्लॉट क्र	आवंटन टिप्पणी
1	2	3	4	5	6	7	8	9	10	11	12	13	14
119	रायपुर	नकटी	A	179/12	(1) नरेश, पिता - कल्याण (2) नाबा. रिशी, पिता - नरेंद्र साहू पालक लता साहू पति नरेंद्र साहू जोत का प्रकार - संयुक्त	179/12	पूर्ण खसरा	0.4050	4050.00	1701.00	5316.04	A64-(A)	
120	रायपुर	नकटी	A	179/12	(1) नरेश, पिता - कल्याण (2) नाबा. रिशी, पिता - नरेंद्र साहू पालक लता साहू पति नरेंद्र साहू जोत का प्रकार - संयुक्त	179/16	पूर्ण खसरा	0.0810	810.00	340.20			
121	रायपुर	नकटी	A	179/12	(1) नरेश, पिता - कल्याण (2) नाबा. रिशी, पिता - नरेंद्र साहू पालक लता साहू पति नरेंद्र साहू जोत का प्रकार - संयुक्त	225	पूर्ण खसरा	0.6600	6600.00	2772.00			
122	रायपुर	नकटी	A	179/12	(1) नरेश, पिता - कल्याण (2) नाबा. रिशी, पिता - नरेंद्र साहू पालक लता साहू पति नरेंद्र साहू जोत का प्रकार - संयुक्त	226	पूर्ण खसरा	0.1170	1170.00	491.40			
123	रायपुर	नकटी	A	179/71	(1) रोहित, पिता - सुन्दर लाल साहू जोत का प्रकार - संयुक्त	231	पूर्ण खसरा	0.5060	5060.00	2125.20	4580.93	A64-(B)	
124	रायपुर	नकटी	A	179/71	(1) रोहित, पिता - सुन्दर लाल साहू जोत का प्रकार - संयुक्त	232/711	का भाग	0.1983	1982.82	832.78			
125	रायपुर	नकटी	A	179/71	(1) रोहित, पिता - सुन्दर लाल साहू जोत का प्रकार - संयुक्त	179/71	पूर्ण खसरा	0.3840	3840.00	1612.80			
126	रायपुर	नकटी	A	177	(1) नेतराम - (2) मनु - जोत का प्रकार - संयुक्त	177	पूर्ण खसरा	1.5340	15340.00	6442.80	6456.88	A65	
127	रायपुर	नकटी	A	179/21	(1) अब्दुल गफ्फार पिता -	179/21	पूर्ण खसरा	0.4300	4300.00	1806.00	5805.06	A76	
128	रायपुर	नकटी	A	179/21	(1) अब्दुल गफ्फार पिता -	179/33	पूर्ण खसरा	0.0660	660.00	277.20			
129	रायपुर	नकटी	A	179/21	(1) अब्दुल गफ्फार पिता -	179/96	पूर्ण खसरा	0.4500	4500.00	1890.00			
130	रायपुर	नकटी	A	179/21	(1) अब्दुल गफ्फार पिता -	179/97	पूर्ण खसरा	0.4360	4360.00	1831.20			




  
 महाप्रबंधक (नियोजन)  
 नवा रायपुर अटल नगर विकास प्राधिकरण  
 नवा रायपुर अटल नगर, जिला रायपुर (छ.ग.)

**अंतिम प्लॉट सूची - सेक्टर ए**

ग्राम बरौदा, रमचंडी, रीको और मंदिर हसौद तहसील आरंग एवं ग्राम सेरीखेड़ी और नकटी तहसील रायपुर के अंतर्गत कुल 436.0152 हे. क्षेत्र के लिए प्रारूप नगर विकास योजना

क्र	तहसील	ग्राम	सेक्टर	बसरा क्र	भू-स्वामी का नाम	खसरा क्र	पूर्ण/भाग	प्रभावित रकबा (हे०)	प्रभावित रकबा (वर्ग मीटर)	अंतिम प्लॉट क्षेत्रफल (प्रभावित रकबा के 42%) (वर्ग मीटर)	आवंटित अंतिम प्लॉट का क्षेत्रफल (वर्ग मीटर)	अंतिम प्लॉट क्र	आवंटन टिप्पणी
1	2	3	4	5	6	7	8	9	10	11	12	13	14
131	रायपुर	नकटी	A	15002	(1) नायरा हाईस्ट्रीट एल एल पी द्वारा पार्टनर सुनील एस बलानी, पिता स्व एस आर बलानी जोट का प्रकार - संस्थागत	179/23	पूर्ण खसरा	0.7530	7530.00	3162.60	4874.17	A67	
132	रायपुर	नकटी	A	15002	(1) नायरा हाईस्ट्रीट एल एल पी द्वारा पार्टनर सुनील एस बलानी, पिता स्व एस आर बलानी जोट का प्रकार - संस्थागत	179/41	पूर्ण खसरा	0.1010	1010.00	424.20			
133	रायपुर	नकटी	A	15002	(1) नायरा हाईस्ट्रीट एल एल पी द्वारा पार्टनर सुनील एस बलानी, पिता स्व एस आर बलानी जोट का प्रकार - संस्थागत	179/44	पूर्ण खसरा	0.3040	3040.00	1276.80			
134	रायपुर	नकटी	A	209	(1) सी०के०अग्रवाल -	209	का भाग	0.5646	5645.70	2371.19	4362.06	A78	
135	रायपुर	नकटी	A	209	(1) सी०के०अग्रवाल -	229	पूर्ण खसरा	0.4740	4740.00	1990.80	3779.15	A77	
136	रायपुर	नकटी	A	179/35	(1) विनोदचंद्र -	179/51	पूर्ण खसरा	0.7000	7000.00	2940.00			
137	रायपुर	नकटी	A	179/35	(1) विनोदचंद्र -	179/60	पूर्ण खसरा	0.1980	1980.00	831.60			
138	रायपुर	नकटी	A	15002	(1) नायरा हाईस्ट्रीट एल एल पी द्वारा पार्टनर सुनील एस बलानी, पिता स्व एस आर बलानी जोट का प्रकार - संस्थागत	179/3	पूर्ण खसरा	0.4050	4050.00	1701.00	3675.48	A41	
139	रायपुर	नकटी	A	15002	(1) नायरा हाईस्ट्रीट एल एल पी द्वारा पार्टनर सुनील एस बलानी, पिता स्व एस आर बलानी जोट का प्रकार - संस्थागत	228	पूर्ण खसरा	0.4700	4700.00	1974.00			
140	रायपुर	नकटी	A	179/38	(1) मंगल -	179/38	पूर्ण खसरा	0.8090	8090.00	3397.80	3404.39	A71	
141	रायपुर	नकटी	A	178/1	(1) मोहनलाल - (2) शिवनारायण - जोत का प्रकार - संयुक्त	178/1	पूर्ण खसरा	0.8090	8090.00	3397.80	3397.06	A39	




  
**महाप्रबंधक (नियोजन)**  
 नवा रायपुर अटल नगर विकास प्राधिकरण  
 नवा रायपुर अटल नगर, जिला रायपुर (छ.ग.)

**अंतिम प्लॉट सूची - सेक्टर ए**

ग्राम बरौदा, रमचंडी, रीको और मंदिर हसौद तहसील आरंग एवं ग्राम सेरीखेड़ी और नकटी तहसील रायपुर के अंतर्गत कुल 436.0152 हे. क्षेत्र के लिए प्रारूप नगर विकास योजना

क्र	तहसील	ग्राम	सेक्टर	बसरा क्र	भू-स्वामी का नाम	खसरा क्र	पूर्ण/भाग	प्रभावित रकबा (हे०)	प्रभावित रकबा (वर्ग मीटर)	अंतिम प्लॉट क्षेत्रफल (प्रभावित रकबा के 42%) (वर्ग मीटर)	आवंटित अंतिम प्लॉट का क्षेत्रफल (वर्ग मीटर)	अंतिम प्लॉट क्र	आवंटन टिप्पणी
1	2	3	4	5	6	7	8	9	10	11	12	13	14
142	रायपुर	नकटी	A	67/1	(1) कुसुम चौबे (2) कोशिल्या चौबे (3) नवीनचन्द चौबे (4) नीलमणि चौबे (5) नीलिमा चौबे (6) बालमुकुन्द चौबे (7) विपिनचंद चौबे (8) शकुन चौबे (9) शची चौबे - जोत का प्रकार - संयुक्त	112/1	का भाग	0.0061	60.86	25.56	3200.73	A40	
143	रायपुर	नकटी	A	67/1	(1) कुसुम चौबे (2) कोशिल्या चौबे (3) नवीनचन्द चौबे (4) नीलमणि चौबे (5) नीलिमा चौबे (6) बालमुकुन्द चौबे (7) विपिनचंद चौबे (8) शकुन चौबे (9) शची चौबे - जोत का प्रकार - संयुक्त	112/2	पूर्ण खसरा	0.7560	7560.00	3175.20			
144	रायपुर	नकटी	A	179/59	(1) बिसेलाल -	179/59	पूर्ण खसरा	0.3030	3030.00	1272.60	2891.67	A70	
145	रायपुर	नकटी	A	179/59	(1) बिसेलाल -	230	पूर्ण खसरा	0.3840	3840.00	1612.80			
146	रायपुर	नकटी	A	15002	(1) नायरा हाईस्ट्रीट एल एल पी द्वारा पार्टनर सुनील एस बलानी, पिता स्व एस आर बलानी जोत का प्रकार - संस्थागत	179/31	पूर्ण खसरा	0.6640	6640.00	2788.80	2794.90	A69	
147	रायपुर	नकटी	A	179/24	(1) नरेश कुमार अग्रवाल -	179/24	पूर्ण खसरा	0.1050	1050.00	441.00	2660.25	A68	
148	रायपुर	नकटी	A	179/24	(1) नरेश कुमार अग्रवाल -	179/30	पूर्ण खसरा	0.1050	1050.00	441.00			
149	रायपुर	नकटी	A	179/24	(1) नरेश कुमार अग्रवाल -	179/93	पूर्ण खसरा	0.2110	2110.00	886.20			
150	रायपुर	नकटी	A	179/24	(1) नरेश कुमार अग्रवाल -	179/94	पूर्ण खसरा	0.2110	2110.00	886.20			
151	रायपुर	नकटी	A	179/2	(1) एम.एम. रियल इस्टेट द्वारा पार्टनर अनिल पिता	179/2	पूर्ण खसरा	0.6130	6130.00	2574.60	2574.59	A79	
152	रायपुर	नकटी	A	15002	(1) नायरा हाईस्ट्रीट एल एल पी द्वारा पार्टनर सुनील एस बलानी, पिता स्व एस आर बलानी जोत का प्रकार - संस्थागत	179/73	पूर्ण खसरा	0.6060	6060.00	2545.20	2545.21	A80	




  
 महाप्रबंधक (नियोजन)  
 नवा रायपुर अटल नगर विकास प्राधिकरण  
 नवा रायपुर अटल नगर, जिला रायपुर (छ.ग.)

**अंतिम प्लॉट सूची - सेक्टर ए**

ग्राम बरौदा, रमचंडी, रीको और मंदिर हसौद तहसील आरंग एवं ग्राम सेरीखेड़ी और नकटी तहसील रायपुर के अंतर्गत कुल 436.0152 हे. क्षेत्र के लिए प्रारूप नगर विकास योजना

क्र	तहसील	ग्राम	सेक्टर	बसरा क्र	भू-स्वामी का नाम	खसरा क्र	पूर्ण/भाग	प्रभावित रकबा (हे०)	प्रभावित रकबा (वर्ग मीटर)	अंतिम प्लॉट क्षेत्रफल (प्रभावित रकबा के 42%) (वर्ग मीटर)	आवंटित अंतिम प्लॉट का क्षेत्रफल (वर्ग मीटर)	अंतिम प्लॉट क्र	आवंटन टिप्पणी
1	2	3	4	5	6	7	8	9	10	11	12	13	14
153	रायपुर	नकटी	A	196	(1) प्रमोद दास - (2) पिकेश्वरी - (3) शैली उर्फ डौली - जोत का प्रकार - संयुक्त	227/1	पूर्ण खसरा	0.2110	2110.00	886.20	1768.22	A59	
154	रायपुर	नकटी	A	196	(1) प्रमोद दास - (2) पिकेश्वरी - (3) शैली उर्फ डौली - जोत का प्रकार - संयुक्त	227/2	पूर्ण खसरा	0.2100	2100.00	882.00			
155	रायपुर	नकटी	A	179/18	(1) सुकलुराम साहू -	179/18	पूर्ण खसरा	0.4050	4050.00	1701.00	1701.91	A75	
156	रायपुर	नकटी	A	15002	(1) नायरा हाईस्ट्रीट एल एल पी द्वारा पार्टनर सुनील एस बलानी, पिता स्व एस आर बलानी जोत का प्रकार - संस्थागत	179/37	पूर्ण खसरा	0.4050	4050.00	1701.00	1701.03	A74	
157	रायपुर	नकटी	A	179/26	(1) मन्थौर -	179/26	पूर्ण खसरा	0.4050	4050.00	1701.00	1701.00	A73	
158	रायपुर	नकटी	A	179/43	(1) राधेवाटिका द्वारा पार्टनर रोहित अग्रवाल पि०	179/43	पूर्ण खसरा	0.4050	4050.00	1701.00	1701.08	A72	
159	रायपुर	नकटी	A	232/1	(1) चेलाराम - (2) हीरालाल - जोत का प्रकार - संयुक्त	232/1	पूर्ण खसरा	0.2020	2020.00	848.40	1528.83	A63	
160	रायपुर	नकटी	A	232/1	(1) चेलाराम - (2) हीरालाल - जोत का प्रकार - संयुक्त	232/5	पूर्ण खसरा	0.1620	1620.00	680.40			
161	रायपुर	नकटी	A	210/1	(1) नरेश, पिता - कल्याण (2) नाबा. रिशी, पिता - नरेंद्र साहू पालक लता साहू पति नरेंद्र साहू जोत का प्रकार - संयुक्त	210/1	पूर्ण खसरा	0.1700	1700.00	714.00	1428.05	A60	
162	रायपुर	नकटी	A	210/1	(1) नरेश, पिता - कल्याण (2) नाबा. रिशी, पिता - नरेंद्र साहू पालक लता साहू पति नरेंद्र साहू जोत का प्रकार - संयुक्त	210/2	पूर्ण खसरा	0.1700	1700.00	714.00			
163	रायपुर	नकटी	A	179/17	(1) बसंत कुमार अग्रवाल -	179/17	का भाग	0.3385	3384.61	1421.54	1421.56	A81	
164	रायपुर	नकटी	A	15002	(1) नायरा हाईस्ट्रीट एल एल पी द्वारा पार्टनर सुनील एस बलानी, पिता स्व एस आर बलानी जोत का प्रकार - संस्थागत	179/5	पूर्ण खसरा	0.0410	410.00	172.20	1360.76	A82	
165	रायपुर	नकटी	A	15002	(1) नायरा हाईस्ट्रीट एल एल पी द्वारा पार्टनर सुनील एस बलानी, पिता स्व एस आर बलानी जोत का प्रकार - संस्थागत	179/5/Ka	पूर्ण खसरा	0.2830	2830.00	1188.60			
166	रायपुर	नकटी	A	15002	(1) नायरा हाईस्ट्रीट एल एल पी द्वारा पार्टनर सुनील एस बलानी, पिता स्व एस आर बलानी जोत का प्रकार - संस्थागत	179/45	पूर्ण खसरा	0.3040	3040.00	1276.80	1277.30	A61	



  
 महाप्रबंधक (नियोजन)  
 नवा रायपुर अटल नगर विकास प्राधिकरण  
 नवा रायपुर अटल नगर, जिला रायपुर (छ.ग.)

### अंतिम प्लॉट सूची - सेक्टर ए

ग्राम बरौदा, रमचंडी, रीको और मंदिर हसौद तहसील आरंग एवं ग्राम सेरीखेड़ी और नकटी तहसील रायपुर के अंतर्गत कुल 436.0152 हे. क्षेत्र के लिए प्रारूप नगर विकास योजना

क्र	तहसील	ग्राम	सेक्टर	बसरा क्र	भू-स्वामी का नाम	खसरा क्र	पूर्ण/भाग	प्रभावित रकबा (हे०)	प्रभावित रकबा (वर्ग मीटर)	अंतिम प्लॉट क्षेत्रफल (प्रभावित रकबा के 42%) (वर्ग मीटर)	आवंटित अंतिम प्लॉट का क्षेत्रफल (वर्ग मीटर)	अंतिम प्लॉट क्र	आवंटन टिप्पणी
1	2	3	4	5	6	7	8	9	10	11	12	13	14
167	रायपुर	नकटी	A	15002	(1) नायरा हाईस्ट्रीट एल एल पी द्वारा पार्टनर सुनील एस बलानी, पिता स्व एस आर बलानी जोत का प्रकार - संस्थागत	179/50	पूर्ण खसरा	0.3040	3040.00	1276.80	1277.04	A62	
168	रायपुर	नकटी	A	179/57	(1) अनूप अग्रवाल पि० घनश्यामदास (2) अनिल थोरानी पि० मंशाराम के० आर० जैन पि० जोत का प्रकार - संयुक्त	179/57	पूर्ण खसरा	0.2380	2380.00	999.60	999.82	A42	
169	रायपुर	नकटी	A	179/52	(1) अरुण - (2) वरूणकुमार - जोत का प्रकार - संयुक्त	179/52	पूर्ण खसरा	0.2310	2310.00	970.20	970.16	A43	
170	रायपुर	नकटी	A	179/15	(1) संजय अग्रवाल -	179/15	का भाग	0.2067	2067.06	868.16	867.94	A44	
171	रायपुर	नकटी	A	179/25	(1) बुधारुराम -	179/25	पूर्ण खसरा	0.2020	2020.00	848.40	848.10	A45	
172	रायपुर	नकटी	A	207	(1) मुन्नालाल -	211/1	का भाग	0.0411	410.81	172.54	697.52	A46	
173	रायपुर	नकटी	A	207	(1) मुन्नालाल -	211/2	पूर्ण खसरा	0.1250	1250.00	525.00			
174	रायपुर	नकटी	A	213/3	(1) चंदन कुमार साहू, पिता रोहित कुमार साहू (2) नकुल साहू, पिता रोहित कुमार साहू जोत का प्रकार - संयुक्त	213/3	का भाग	0.1452	1451.71	609.72	609.73	A50	
175	रायपुर	नकटी	A	181/8	(1) विजय बोधरा -	181/8	पूर्ण खसरा	0.1150	1150.00	483.00	483.23	A49	
176	रायपुर	नकटी	A	181/9	(1) अरुण राठी -	181/9	पूर्ण खसरा	0.1140	1140.00	478.80	478.66	A48	
177	रायपुर	नकटी	A	15002	(1) नायरा हाईस्ट्रीट एल एल पी द्वारा पार्टनर सुनील एस बलानी, पिता स्व एस आर बलानी जोत का प्रकार - संस्थागत	179/7	पूर्ण खसरा	0.1010	1010.00	424.20	424.32	A47	
178	रायपुर	नकटी	A	179/69	(1) पुसऊराम साहू, पिता - फुदुराम साहू जोत का प्रकार - अकेला	179/69	पूर्ण खसरा	0.0750	750.00	315.00	315.00	A51	
179	रायपुर	नकटी	A	189/3	(1) दाउलाल -	189/3	का भाग	0.0387	387.41	162.71	162.75	A52	
180	रायपुर	नकटी	A	224/2	(1) कल्पना कोपुलवार -	224/2	का भाग	0.0206	206.08	86.55	86.99	A53	
181	रायपुर	नकटी	A	181/1	(1) आशीष गोलछा -	181/1	पूर्ण खसरा	0.0140	140.00	58.80	58.80	A56	
182	रायपुर	नकटी	A	232/3	(1) चेताराम पिता -	232/3	पूर्ण खसरा	0.0120	120.00	50.40	50.45	A55	
183	रायपुर	नकटी	A	179/68	(1) पुसऊराम साहू, पिता - फुदुराम साहू जोत का प्रकार - अकेला	179/68	पूर्ण खसरा	0.0100	100.00	42.00	42.01	A54	
184	रायपुर	सेरीखेड़ी	A	545/15	(1) संजीव -	545/15	पूर्ण खसरा	0.0060	60.00	25.20			अंतिम प्लॉट का आकार 40 वर्ग मीटर से कम होने के कारण प्लॉट आवंटित नहीं किया गया। मुआवजा देय होगा
185	रायपुर	नकटी	A	114/2	(1) श्रवणकुमार -	114/2	पूर्ण खसरा	0.0080	80.00	33.60			अंतिम प्लॉट का आकार 40 वर्ग मीटर से कम होने के कारण प्लॉट आवंटित नहीं किया गया। मुआवजा देय होगा
186	रायपुर	नकटी	A	179/20	(1) रवि सिंघल -	179/20	पूर्ण खसरा	0.0050	50.00	21.00			अंतिम प्लॉट का आकार 40 वर्ग मीटर से कम होने के कारण प्लॉट आवंटित नहीं किया गया। मुआवजा देय होगा




**अंतिम प्लॉट सूची - सेक्टर ए**

ग्राम बरौदा, रमचंडी, रीको और मंदिर हसौद तहसील आरंग एवं ग्राम सेरीखेड़ी और नकटी तहसील रायपुर के अंतर्गत कुल 436.0152 हे. क्षेत्र के लिए प्रारूप नगर विकास योजना

क्र	तहसील	ग्राम	सेक्टर	बसरा क्र	भू-स्वामी का नाम	खसरा क्र	पूर्ण/भाग	प्रभावित रकबा (हे०)	प्रभावित रकबा (वर्ग मीटर)	अंतिम प्लॉट क्षेत्रफल (प्रभावित रकबा के 42%) (वर्ग मीटर)	आवंटित अंतिम प्लॉट का क्षेत्रफल (वर्ग मीटर)	अंतिम प्लॉट क्र	आवंटन टिप्पणी
1	2	3	4	5	6	7	8	9	10	11	12	13	14
					<b>शासकीय भूमि</b>								
187	रायपुर	सेरीखेड़ी	A	529	(1) शासकीय भूमि -	529	पूर्ण खसरा	0.7040	7040.00	2956.80	11301.23	A30	मिश्रित उपयोग भूमि
188	रायपुर	सेरीखेड़ी	A	532/1	(1) शासकीय भूमि -	532/1	पूर्ण खसरा	0.4860	4860.00	2041.20			NRANVP को हस्तांतरित शासकीय भूमि
189	रायपुर	सेरीखेड़ी	A	544	(1) शासकीय भूमि -	544	पूर्ण खसरा	0.2100	2100.00	882.00			आंशिक मिश्रित उपयोग और आंशिक यातायात उपयोग भूमि NRANVP को हस्तांतरित शासकीय भूमि का 0.1519 हे० हिस्सा मिश्रित उपयोग है और 0.0581 हे० हिस्सा यातायात उपयोग है, केवल 0.1519 हे० का 42% अंतिम प्लॉट आवंटित किया गया है. (अर्थात 637.98 वर्गमीटर का अंतिम प्लॉट)
190	रायपुर	नकटी	A	188	(1) शासकीय भूमि -	188	का भाग	1.0268	10268.09	4312.60			मिश्रित उपयोग भूमि
191	रायपुर	नकटी	A	186/716	(1) छ. ग. शासन -	186/716	पूर्ण खसरा	0.1700	1700.00	714.00			NRANVP को हस्तांतरित शासकीय भूमि
192	रायपुर	नकटी	A	187	(1) शासकीय भूमि -	187	का भाग	0.1521	1520.99	638.82			
193	रायपुर	नकटी	A	176/1	(1) शासकीय भूमि -	176/1	पूर्ण खसरा	1.7400	17400.00	7308.00	7468.10	A34	मिश्रित उपयोग भूमि
194	रायपुर	नकटी	A	186/1	(1) शासकीय भूमि -	186/1	का भाग	0.0365	364.59	153.13			शासकीय भूमि
195	रायपुर	सेरीखेड़ी	A	543	(1) शासकीय भूमि -	543	का भाग	0.6750					वाटर बोर्ड भूमि अंतिम प्लॉट आवंटित नहीं किया गया
196	रायपुर	सेरीखेड़ी	A	542	(1) शासकीय भूमि -	542	का भाग	0.4867					वाटर बोर्ड भूमि अंतिम प्लॉट आवंटित नहीं किया गया
197	रायपुर	सेरीखेड़ी	A	636/3	(1) शासकीय भूमि -	636/3	का भाग	0.2564					वाटर बोर्ड भूमि अंतिम प्लॉट आवंटित नहीं किया गया
198	रायपुर	नकटी	A	111	(1) शासकीय भूमि -	111	का भाग	0.3223					वाटर बोर्ड भूमि अंतिम प्लॉट आवंटित नहीं किया गया
199	रायपुर	नकटी	A	180	(1) शासकीय भूमि -	180	का भाग	0.2013					वाटर बोर्ड भूमि अंतिम प्लॉट आवंटित नहीं किया गया




  
**महाप्रबंधक (नियोजन)**  
 नवा रायपुर अटल नगर विकास प्राधिकरण  
 नवा रायपुर अटल नगर, जिला रायपुर (छ.ग.)

**अंतिम प्लॉट सूची - सेक्टर बी**

ग्राम बरौदा, रमचंडी, रीको और मंदिर हसौद तहसील आरंग एवं ग्राम सेरीखेड़ी और नकटी तहसील रायपुर के अंतर्गत कुल 436.0152 हे. क्षेत्र के लिए प्रारूप नगर विकास योजना

क्र	तहसील	ग्राम	सेक्टर	बसरा क्र	भू-स्वामी का नाम	खसरा क्र	पूर्ण/भाग	प्रभावित रकबा (हे०)	प्रभावित रकबा (वर्ग मीटर)	अंतिम प्लॉट क्षेत्रफल (प्रभावित रकबा के 42 % (वर्ग मीटर)	आवंटित अंतिम प्लॉट का क्षेत्रफल (वर्ग मीटर)	अंतिम प्लॉट क्र	आवंटन टिप्पणि
1	2	3	4	5	6	7	8	9	10	11	12	13	14
					<b>निजी भूमि</b>								
1	रायपुर	सेरीखेड़ी	B	444/3	(1) मनोहर चंद -	639	पूर्ण खसरा	1.1770	11770.00	<b>4943.40</b>	<b>22493.54</b>	<b>B44</b>	दो अंतिम प्लॉट आवंटित
2	रायपुर	सेरीखेड़ी	B	444/3	(1) मनोहर चंद -	642	पूर्ण खसरा	0.8980	8980.00	<b>3771.60</b>			
3	रायपुर	सेरीखेड़ी	B	444/3	(1) मनोहर चंद -	643	पूर्ण खसरा	0.9750	9750.00	<b>4095.00</b>			
4	रायपुर	सेरीखेड़ी	B	444/3	(1) मनोहर चंद -	644/1	पूर्ण खसरा	4.4450	44450.00	<b>18669.00</b>			
5	रायपुर	सेरीखेड़ी	B	444/3	(1) मनोहर चंद -	648	पूर्ण खसरा	0.5160	5160.00	<b>2167.20</b>			
6	रायपुर	सेरीखेड़ी	B	444/3	(1) मनोहर चंद -	649/1	पूर्ण खसरा	0.1780	1780.00	<b>747.60</b>			
7	रायपुर	सेरीखेड़ी	B	444/3	(1) मनोहर चंद -	649/2	पूर्ण खसरा	0.3480	3480.00	<b>1461.60</b>			
8	रायपुर	सेरीखेड़ी	B	444/3	(1) मनोहर चंद -	649/3	पूर्ण खसरा	0.0610	610.00	<b>256.20</b>	<b>17734.06</b>	<b>B48</b>	दो अंतिम प्लॉट आवंटित
9	रायपुर	सेरीखेड़ी	B	444/3	(1) मनोहर चंद -	649/5	पूर्ण खसरा	0.1700	1700.00	<b>714.00</b>			
10	रायपुर	सेरीखेड़ी	B	444/3	(1) मनोहर चंद -	649/7	पूर्ण खसरा	0.0770	770.00	<b>323.40</b>			
11	रायपुर	सेरीखेड़ी	B	444/3	(1) मनोहर चंद -	649/8	पूर्ण खसरा	0.2270	2270.00	<b>953.40</b>			
12	रायपुर	सेरीखेड़ी	B	444/3	(1) मनोहर चंद -	649/10	पूर्ण खसरा	0.2470	2470.00	<b>1037.40</b>			
13	रायपुर	सेरीखेड़ी	B	444/3	(1) मनोहर चंद -	650/1	पूर्ण खसरा	0.1380	1380.00	<b>579.60</b>			
14	रायपुर	सेरीखेड़ी	B	444/3	(1) मनोहर चंद -	650/2	पूर्ण खसरा	0.1210	1210.00	<b>508.20</b>			
15	रायपुर	सेरीखेड़ी	B	471/3	(1) राधास्वामी सत्संग ब्यास डेराबाबा जेमल सिंग -	471/3	पूर्ण खसरा	0.4110	4110.00	<b>1726.20</b>	<b>30977.84</b>	<b>B23</b>	30949.80 वर्ग मीटर को अंतिम प्लॉट के आवश्यकता के लिए सेक्टर बी में 30977.84 वर्ग मीटर का अंतिम प्लॉट B33 के रूप में आवंटित किया गया है। अतिरिक्त 29.04 वर्ग मीटर वर्ग मीटर को सेरीखेड़ी में सेक्टर ए बसरा (471/3) और नकटी में सेक्टर ए बसरा (57 और 13/2) के लिए अंतिम प्लॉट A29 में 29.04 वर्ग मीटर की कमी से समायोजित किया गया है।
16	रायपुर	सेरीखेड़ी	B	471/3	(1) राधास्वामी सत्संग ब्यास डेराबाबा जेमल सिंग -	472/1	पूर्ण खसरा	0.1620	1620.00	<b>680.40</b>			
17	रायपुर	सेरीखेड़ी	B	471/3	(1) राधास्वामी सत्संग ब्यास डेराबाबा जेमल सिंग -	472/2	पूर्ण खसरा	0.0890	890.00	<b>373.80</b>			
18	रायपुर	सेरीखेड़ी	B	471/3	(1) राधास्वामी सत्संग ब्यास डेराबाबा जेमल सिंग -	472/3	पूर्ण खसरा	0.1170	1170.00	<b>491.40</b>			
19	रायपुर	सेरीखेड़ी	B	471/3	(1) राधास्वामी सत्संग ब्यास डेराबाबा जेमल सिंग -	472/4	पूर्ण खसरा	0.1740	1740.00	<b>730.80</b>			
20	रायपुर	सेरीखेड़ी	B	471/3	(1) राधास्वामी सत्संग ब्यास डेराबाबा जेमल सिंग -	472/5	पूर्ण खसरा	0.1170	1170.00	<b>491.40</b>			
21	रायपुर	सेरीखेड़ी	B	471/3	(1) राधास्वामी सत्संग ब्यास डेराबाबा जेमल सिंग -	472/6	पूर्ण खसरा	0.1210	1210.00	<b>508.20</b>			
22	रायपुर	सेरीखेड़ी	B	471/3	(1) राधास्वामी सत्संग ब्यास डेराबाबा जेमल सिंग -	472/7	पूर्ण खसरा	0.1100	1100.00	<b>462.00</b>			
23	रायपुर	सेरीखेड़ी	B	471/3	(1) राधास्वामी सत्संग ब्यास डेराबाबा जेमल सिंग -	472/8	पूर्ण खसरा	0.0490	490.00	<b>205.80</b>			
24	रायपुर	सेरीखेड़ी	B	471/3	(1) राधास्वामी सत्संग ब्यास डेराबाबा जेमल सिंग -	472/9	पूर्ण खसरा	0.1490	1490.00	<b>625.80</b>			
25	रायपुर	सेरीखेड़ी	B	471/3	(1) राधास्वामी सत्संग ब्यास डेराबाबा जेमल सिंग -	472/10	पूर्ण खसरा	0.1540	1540.00	<b>646.80</b>			
26	रायपुर	सेरीखेड़ी	B	471/3	(1) राधास्वामी सत्संग ब्यास डेराबाबा जेमल सिंग -	472/11	पूर्ण खसरा	0.0930	930.00	<b>390.60</b>			
27	रायपुर	सेरीखेड़ी	B	471/3	(1) राधास्वामी सत्संग ब्यास डेराबाबा जेमल सिंग -	472/12	पूर्ण खसरा	0.0530	530.00	<b>222.60</b>			
28	रायपुर	सेरीखेड़ी	B	471/3	(1) राधास्वामी सत्संग ब्यास डेराबाबा जेमल सिंग -	473/1	पूर्ण खसरा	0.0000	0.00	<b>0.00</b>			
29	रायपुर	सेरीखेड़ी	B	471/3	(1) राधास्वामी सत्संग ब्यास डेराबाबा जेमल सिंग -	473/2	पूर्ण खसरा	0.5390	5390.00	<b>2263.80</b>			
30	रायपुर	सेरीखेड़ी	B	471/3	(1) राधास्वामी सत्संग ब्यास डेराबाबा जेमल सिंग -	473/3	पूर्ण खसरा	0.0000	0.00	<b>0.00</b>			
31	रायपुर	सेरीखेड़ी	B	471/3	(1) राधास्वामी सत्संग ब्यास डेराबाबा जेमल सिंग -	473/4	पूर्ण खसरा	0.0000	0.00	<b>0.00</b>			
32	रायपुर	सेरीखेड़ी	B	471/3	(1) राधास्वामी सत्संग ब्यास डेराबाबा जेमल सिंग -	473/5	पूर्ण खसरा	0.0000	0.00	<b>0.00</b>			



  
**महाप्रबंधक (नियोजन)**  
 नवा रायपुर अटल नगर विकास प्राधिकरण  
 नवा रायपुर अटल नगर, जिला रायपुर (छ.ग.)

**अंतिम प्लॉट सूची - सेक्टर बी**

ग्राम बरौदा, रमचंडी, रीको और मंदिर हसौद तहसील आरंग एवं ग्राम सेरीखेड़ी और नकटी तहसील रायपुर के अंतर्गत कुल 436.0152 हे. क्षेत्र के लिए प्रारूप नगर विकास योजना

क्र	तहसील	ग्राम	सेक्टर	बसरा क्र	भू-स्वामी का नाम	खसरा क्र	पूर्ण/भाग	प्रभावित रकबा (हे०)	प्रभावित रकबा (वर्ग मीटर)	अंतिम प्लॉट क्षेत्रफल (प्रभावित रकबा के 42 % (वर्ग मीटर)	आवंटित अंतिम प्लॉट का क्षेत्रफल (वर्ग मीटर)	अंतिमप्लॉट क्र	आवंटन टिप्पणि
1	2	3	4	5	6	7	8	9	10	11	12	13	14
33	रायपुर	सेरीखेड़ी	B	471/3	(1) राधास्वामी सत्संग ब्यास डेराबाबा जेमल सिंग -	473/6	पूर्ण खसरा	0.0000	0.00	0.00			
34	रायपुर	सेरीखेड़ी	B	471/3	(1) राधास्वामी सत्संग ब्यास डेराबाबा जेमल सिंग -	473/7	पूर्ण खसरा	0.0000	0.00	0.00			
35	रायपुर	सेरीखेड़ी	B	471/3	(1) राधास्वामी सत्संग ब्यास डेराबाबा जेमल सिंग -	473/8	पूर्ण खसरा	0.0000	0.00	0.00			
36	रायपुर	सेरीखेड़ी	B	471/3	(1) राधास्वामी सत्संग ब्यास डेराबाबा जेमल सिंग -	473/9	पूर्ण खसरा	0.0000	0.00	0.00			
37	रायपुर	सेरीखेड़ी	B	471/3	(1) राधास्वामी सत्संग ब्यास डेराबाबा जेमल सिंग -	473/10	पूर्ण खसरा	0.0000	0.00	0.00			
38	रायपुर	सेरीखेड़ी	B	471/3	(1) राधास्वामी सत्संग ब्यास डेराबाबा जेमल सिंग -	473/11	पूर्ण खसरा	0.0000	0.00	0.00			
39	रायपुर	सेरीखेड़ी	B	471/3	(1) राधास्वामी सत्संग ब्यास डेराबाबा जेमल सिंग -	473/12	पूर्ण खसरा	0.0000	0.00	0.00			
40	रायपुर	सेरीखेड़ी	B	471/3	(1) राधास्वामी सत्संग ब्यास डेराबाबा जेमल सिंग -	473/13	पूर्ण खसरा	0.0000	0.00	0.00			
41	रायपुर	सेरीखेड़ी	B	471/3	(1) राधास्वामी सत्संग ब्यास डेराबाबा जेमल सिंग -	473/14	पूर्ण खसरा	0.0440	440.00	184.80			
42	रायपुर	सेरीखेड़ी	B	471/3	(1) राधास्वामी सत्संग ब्यास डेराबाबा जेमल सिंग -	519/1	पूर्ण खसरा	0.0810	810.00	340.20			
43	रायपुर	सेरीखेड़ी	B	471/3	(1) राधास्वामी सत्संग ब्यास डेराबाबा जेमल सिंग -	519/2	पूर्ण खसरा	0.4590	4590.00	1927.80			
44	रायपुर	सेरीखेड़ी	B	471/3	(1) राधास्वामी सत्संग ब्यास डेराबाबा जेमल सिंग -	519/7	पूर्ण खसरा	0.6160	6160.00	2587.20			
45	रायपुर	सेरीखेड़ी	B	471/3	(1) राधास्वामी सत्संग ब्यास डेराबाबा जेमल सिंग -	519/8	पूर्ण खसरा	0.0000	0.00	0.00			
46	रायपुर	सेरीखेड़ी	B	471/3	(1) राधास्वामी सत्संग ब्यास डेराबाबा जेमल सिंग -	519/10	पूर्ण खसरा	0.0200	200.00	84.00			
47	रायपुर	सेरीखेड़ी	B	471/3	(1) राधास्वामी सत्संग ब्यास डेराबाबा जेमल सिंग -	519/11	पूर्ण खसरा	0.3560	3560.00	1495.20			
48	रायपुर	सेरीखेड़ी	B	471/3	(1) राधास्वामी सत्संग ब्यास डेराबाबा जेमल सिंग -	519/13	पूर्ण खसरा	0.1000	1000.00	420.00			
49	रायपुर	सेरीखेड़ी	B	471/3	(1) राधास्वामी सत्संग ब्यास डेराबाबा जेमल सिंग -	635/3	पूर्ण खसरा	0.0310	310.00	130.20			
50	रायपुर	सेरीखेड़ी	B	471/3	(1) राधास्वामी सत्संग ब्यास डेराबाबा जेमल सिंग -	635/4	पूर्ण खसरा	0.6120	6120.00	2570.40			
51	रायपुर	सेरीखेड़ी	B	471/3	(1) राधास्वामी सत्संग ब्यास डेराबाबा जेमल सिंग -	635/7	पूर्ण खसरा	0.0310	310.00	130.20			
52	रायपुर	सेरीखेड़ी	B	471/3	(1) राधास्वामी सत्संग ब्यास डेराबाबा जेमल सिंग -	635/9	पूर्ण खसरा	0.4050	4050.00	1701.00			
53	रायपुर	सेरीखेड़ी	B	471/3	(1) राधास्वामी सत्संग ब्यास डेराबाबा जेमल सिंग -	637/2	पूर्ण खसरा	0.2310	2310.00	970.20			
54	रायपुर	सेरीखेड़ी	B	471/3	(1) राधास्वामी सत्संग ब्यास डेराबाबा जेमल सिंग -	637/3	पूर्ण खसरा	0.0280	280.00	117.60			
55	रायपुर	सेरीखेड़ी	B	471/3	(1) राधास्वामी सत्संग ब्यास डेराबाबा जेमल सिंग -	638/7	पूर्ण खसरा	0.4050	4050.00	1701.00			
56	रायपुर	सेरीखेड़ी	B	471/3	(1) राधास्वामी सत्संग ब्यास डेराबाबा जेमल सिंग -	638/8	पूर्ण खसरा	0.4050	4050.00	1701.00			
57	रायपुर	सेरीखेड़ी	B	471/3	(1) राधास्वामी सत्संग ब्यास डेराबाबा जेमल सिंग -	638/10	पूर्ण खसरा	0.4050	4050.00	1701.00			
58	रायपुर	सेरीखेड़ी	B	471/3	(1) राधास्वामी सत्संग ब्यास डेराबाबा जेमल सिंग -	638/13	पूर्ण खसरा	0.2470	2470.00	1037.40			
59	रायपुर	सेरीखेड़ी	B	471/3	(1) राधास्वामी सत्संग ब्यास डेराबाबा जेमल सिंग -	638/14	पूर्ण खसरा	0.4540	4540.00	1906.80			
60	रायपुर	सेरीखेड़ी	B	471/3	(1) राधास्वामी सत्संग ब्यास डेराबाबा जेमल सिंग -	638/16	पूर्ण खसरा	0.1010	1010.00	424.20			



  
**महाप्रबंधक (नियोजन)**  
 नवा रायपुर अटल नगर विकास प्राधिकरण  
 नवा रायपुर अटल नगर, जिला रायपुर (छ.ग.)

**अंतिम प्लॉट सूची - सेक्टर बी**

ग्राम बरौदा, रमचंडी, रीको और मंदिर हसौद तहसील आरंग एवं ग्राम सेरीखेड़ी और नकटी तहसील रायपुर के अंतर्गत कुल 436.0152 हे. क्षेत्र के लिए प्रारूप नगर विकास योजना

क्र	तहसील	ग्राम	सेक्टर	बसरा क्र	भू-स्वामी का नाम	खसरा क्र	पूर्ण/भाग	प्रभावित रकबा (हे०)	प्रभावित रकबा (वर्ग मीटर)	अंतिम प्लॉट क्षेत्रफल (प्रभावित रकबा के 42 % (वर्ग मीटर)	आवंटित अंतिम प्लॉट का क्षेत्रफल (वर्ग मीटर)	अंतिमप्लॉट क्र	आवंटन टिप्पणि
1	2	3	4	5	6	7	8	9	10	11	12	13	14
61	रायपुर	सेरीखेड़ी	B	445/2	(1) मनोज कुमार - (2) ललीत कुमार - (3) विजय कुमार - (4) संजय कुमार - जोत का प्रकार - संयुक्त	471/1	पूर्ण खसरा	0.2420	2420.00	1016.40	17724.66	B58	
62	रायपुर	सेरीखेड़ी	B	445/2	(1) मनोज कुमार - (2) ललीत कुमार - (3) विजय कुमार - (4) संजय कुमार - जोत का प्रकार - संयुक्त	471/2	पूर्ण खसरा	0.2750	2750.00	1155.00			
63	रायपुर	सेरीखेड़ी	B	445/2	(1) मनोज कुमार - (2) ललीत कुमार - (3) विजय कुमार - (4) संजय कुमार - जोत का प्रकार - संयुक्त	653/1	पूर्ण खसरा	0.1420	1420.00	596.40			
64	रायपुर	सेरीखेड़ी	B	445/2	(1) मनोज कुमार - (2) ललीत कुमार - (3) विजय कुमार - (4) संजय कुमार - जोत का प्रकार - संयुक्त	654/3	पूर्ण खसरा	0.1620	1620.00	680.40			
65	रायपुर	सेरीखेड़ी	B	445/2	(1) मनोज कुमार - (2) ललीत कुमार - (3) विजय कुमार - (4) संजय कुमार - जोत का प्रकार - संयुक्त	656/4	पूर्ण खसरा	0.1010	1010.00	424.20			
66	रायपुर	सेरीखेड़ी	B	445/2	(1) मनोज कुमार - (2) ललीत कुमार - (3) विजय कुमार - (4) संजय कुमार - जोत का प्रकार - संयुक्त	656/5	पूर्ण खसरा	0.1010	1010.00	424.20			
67	रायपुर	सेरीखेड़ी	B	445/2	(1) मनोज कुमार - (2) ललीत कुमार - (3) विजय कुमार - (4) संजय कुमार - जोत का प्रकार - संयुक्त	658/1	पूर्ण खसरा	0.2140	2140.00	898.80			
68	रायपुर	सेरीखेड़ी	B	445/2	(1) मनोज कुमार - (2) ललीत कुमार - (3) विजय कुमार - (4) संजय कुमार - जोत का प्रकार - संयुक्त	659	पूर्ण खसरा	0.9220	9220.00	3872.40			




  
**महाप्रबंधक (नियोजन)**  
 नवा रायपुर अटल नगर विकास प्राधिकरण  
 नवा रायपुर अटल नगर, जिला रायपुर (छ.ग.)

**अंतिम प्लॉट सूची - सेक्टर बी**

ग्राम बरौदा, रमचंडी, रीको और मंदिर हसौद तहसील आरंग एवं ग्राम सेरीखेड़ी और नकटी तहसील रायपुर के अंतर्गत कुल 436.0152 हे. क्षेत्र के लिए प्रारूप नगर विकास योजना

क्र	तहसील	ग्राम	सेक्टर	बसरा क्र	भू-स्वामी का नाम	खसरा क्र	पूर्ण/भाग	प्रभावित रकबा (हे०)	प्रभावित रकबा (वर्ग मीटर)	अंतिम प्लॉट क्षेत्रफल (प्रभावित रकबा के 42 %) (वर्ग मीटर)	आवंटित अंतिम प्लॉट का क्षेत्रफल (वर्ग मीटर)	अंतिम प्लॉट क्र	आवंटन टिप्पणि
1	2	3	4	5	6	7	8	9	10	11	12	13	14
69	रायपुर	सेरीखेड़ी	B	445/2	(1) मनोज कुमार - (2) ललीत कुमार - (3) विजय कुमार - (4) संजय कुमार - जोत का प्रकार - संयुक्त	660	पूर्ण खसरा	0.4940	4940.00	2074.80			
70	रायपुर	सेरीखेड़ी	B	445/2	(1) मनोज कुमार - (2) ललीत कुमार - (3) विजय कुमार - (4) संजय कुमार - जोत का प्रकार - संयुक्त	663/1	पूर्ण खसरा	0.1980	1980.00	831.60			
71	रायपुर	सेरीखेड़ी	B	445/2	(1) मनोज कुमार - (2) ललीत कुमार - (3) विजय कुमार - (4) संजय कुमार - जोत का प्रकार - संयुक्त	663/2	पूर्ण खसरा	0.0770	770.00	323.40			
72	रायपुर	सेरीखेड़ी	B	445/2	(1) मनोज कुमार - (2) ललीत कुमार - (3) विजय कुमार - (4) संजय कुमार - जोत का प्रकार - संयुक्त	664/1	पूर्ण खसरा	0.3990	3990.00	1675.80			
73	रायपुर	सेरीखेड़ी	B	445/2	(1) मनोज कुमार - (2) ललीत कुमार - (3) विजय कुमार - (4) संजय कुमार - जोत का प्रकार - संयुक्त	664/2	पूर्ण खसरा	0.4940	4940.00	2074.80			
74	रायपुर	सेरीखेड़ी	B	445/2	(1) मनोज कुमार - (2) ललीत कुमार - (3) विजय कुमार - (4) संजय कुमार - जोत का प्रकार - संयुक्त	664/3	पूर्ण खसरा	0.3980	3980.00	1671.60			



  
**महाप्रबंधक (नियोजन)**  
 नवा रायपुर अटल नगर विकास प्राधिकरण  
 नवा रायपुर अटल नगर, जिला रायपुर (छ.ग.)

**अंतिम प्लॉट सूची - सेक्टर बी**

ग्राम बरौदा, रमचंडी, रीको और मंदिर हसौद तहसील आरंग एवं ग्राम सेरीखेड़ी और नकटी तहसील रायपुर के अंतर्गत कुल 436.0152 हे. क्षेत्र के लिए प्रारूप नगर विकास योजना

क्र	तहसील	ग्राम	सेक्टर	बसरा क्र	भू-स्वामी का नाम	खसरा क्र	पूर्ण/भाग	प्रभावित रकबा (हे०)	प्रभावित रकबा (वर्ग मीटर)	अंतिम प्लॉट क्षेत्रफल (प्रभावित रकबा के 42 % (वर्ग मीटर)	आवंटित अंतिम प्लॉट का क्षेत्रफल (वर्ग मीटर)	अंतिम प्लॉट क्र	आवंटन टिप्पणि			
1	2	3	4	5	6	7	8	9	10	11	12	13	14			
75	रायपुर	सेरीखेड़ी	B	457/1	(1) नीरज केमेलिया प्रा०लिमि० द्वारा डाय०श्यामसुंदर	468	पूर्ण खसरा	0.4210	4210.00	1768.20	14157.76	B16				
76	रायपुर	सेरीखेड़ी	B	457/1	(1) नीरज केमेलिया प्रा०लिमि० द्वारा डाय०श्यामसुंदर	469/6	पूर्ण खसरा	0.1010	1010.00	424.20						
77	रायपुर	सेरीखेड़ी	B	457/1	(1) नीरज केमेलिया प्रा०लिमि० द्वारा डाय०श्यामसुंदर	469/7	पूर्ण खसरा	0.1450	1450.00	609.00						
78	रायपुर	सेरीखेड़ी	B	457/1	(1) नीरज केमेलिया प्रा०लिमि० द्वारा डाय०श्यामसुंदर	474/1	पूर्ण खसरा	0.3470	3470.00	1457.40						
79	रायपुर	सेरीखेड़ी	B	457/1	(1) नीरज केमेलिया प्रा०लिमि० द्वारा डाय०श्यामसुंदर	474/6	पूर्ण खसरा	0.0930	930.00	390.60						
80	रायपुर	सेरीखेड़ी	B	457/1	(1) नीरज केमेलिया प्रा०लिमि० द्वारा डाय०श्यामसुंदर	474/8	पूर्ण खसरा	0.2230	2230.00	936.60						
81	रायपुर	सेरीखेड़ी	B	457/1	(1) नीरज केमेलिया प्रा०लिमि० द्वारा डाय०श्यामसुंदर	476/1	पूर्ण खसरा	0.0000	0.00	0.00						
82	रायपुर	सेरीखेड़ी	B	457/1	(1) नीरज केमेलिया प्रा०लिमि० द्वारा डाय०श्यामसुंदर	476/6	पूर्ण खसरा	0.0000	0.00	0.00						
83	रायपुर	सेरीखेड़ी	B	457/1	(1) नीरज केमेलिया प्रा०लिमि० द्वारा डाय०श्यामसुंदर	476/8	पूर्ण खसरा	0.0000	0.00	0.00						
84	रायपुर	सेरीखेड़ी	B	457/1	(1) नीरज केमेलिया प्रा०लिमि० द्वारा डाय०श्यामसुंदर	477/1	पूर्ण खसरा	0.2030	2030.00	852.60						
85	रायपुर	सेरीखेड़ी	B	457/1	(1) नीरज केमेलिया प्रा०लिमि० द्वारा डाय०श्यामसुंदर	480/1	पूर्ण खसरा	0.7410	7410.00	3112.20						
86	रायपुर	सेरीखेड़ी	B	457/1	(1) नीरज केमेलिया प्रा०लिमि० द्वारा डाय०श्यामसुंदर	480/2	पूर्ण खसरा	0.2060	2060.00	865.20						
87	रायपुर	सेरीखेड़ी	B	457/1	(1) नीरज केमेलिया प्रा०लिमि० द्वारा डाय०श्यामसुंदर	484	पूर्ण खसरा	0.5020	5020.00	2108.40						
88	रायपुर	सेरीखेड़ी	B	457/1	(1) नीरज केमेलिया प्रा०लिमि० द्वारा डाय०श्यामसुंदर	637/1	पूर्ण खसरा	0.1740	1740.00	730.80						
89	रायपुर	सेरीखेड़ी	B	457/1	(1) नीरज केमेलिया प्रा०लिमि० द्वारा डाय०श्यामसुंदर	638/15	पूर्ण खसरा	0.2060	2060.00	865.20						
90	रायपुर	सेरीखेड़ी	B	693	(1) अनुराग अग्रवाल -	693	का भाग	0.4474	4473.54	1878.88				12996.48	B64	
91	रायपुर	सेरीखेड़ी	B	693	(1) अनुराग अग्रवाल -	710	पूर्ण खसरा	0.5140	5140.00	2158.80						
92	रायपुर	सेरीखेड़ी	B	693	(1) अनुराग अग्रवाल -	713/1	पूर्ण खसरा	0.1700	1700.00	714.00						
93	रायपुर	सेरीखेड़ी	B	693	(1) अनुराग अग्रवाल -	713/2	पूर्ण खसरा	0.1740	1740.00	730.80						
94	रायपुर	सेरीखेड़ी	B	693	(1) अनुराग अग्रवाल -	713/3	पूर्ण खसरा	0.1700	1700.00	714.00						
95	रायपुर	सेरीखेड़ी	B	693	(1) अनुराग अग्रवाल -	717/1	पूर्ण खसरा	1.6190	16190.00	6799.80						



  
**महाप्रबंधक (नियोजन)**  
 नवा रायपुर अटल नगर विकास प्राधिकरण  
 नवा रायपुर अटल नगर, जिला रायपुर (छ.ग.)

**अंतिम प्लॉट सूची - सेक्टर बी**

ग्राम बरौदा, रमचंडी, रीको और मंदिर हसौद तहसील आरंग एवं ग्राम सेरीखेड़ी और नकटी तहसील रायपुर के अंतर्गत कुल 436.0152 हे. क्षेत्र के लिए प्रारूप नगर विकास योजना

क्र	तहसील	ग्राम	सेक्टर	बसरा क्र	भू-स्वामी का नाम	खसरा क्र	पूर्ण/भाग	प्रभावित रकबा (हे०)	प्रभावित रकबा (वर्ग मीटर)	अंतिम प्लॉट क्षेत्रफल (प्रभावित रकबा के 42 % (वर्ग मीटर)	आवंटित अंतिम प्लॉट का क्षेत्रफल (वर्ग मीटर)	अंतिम प्लॉट क्र	आवंटन टिप्पणी
1	2	3	4	5	6	7	8	9	10	11	12	13	14
96	रायपुर	सेरीखेड़ी	B	473/15	(1) चन्द्रा पटेल	473/15	पूर्ण खसरा	0.2260	2260.00	949.20	11676.26	B9	
97	रायपुर	सेरीखेड़ी	B	473/15	(1) चन्द्रा पटेल	506/2	पूर्ण खसरा	0.1210	1210.00	508.20			
98	रायपुर	सेरीखेड़ी	B	473/15	(1) चन्द्रा पटेल	508/2	पूर्ण खसरा	0.2590	2590.00	1087.80			
99	रायपुर	सेरीखेड़ी	B	473/15	(1) चन्द्रा पटेल	508/3	पूर्ण खसरा	0.0000	0.00	0.00			
100	रायपुर	सेरीखेड़ी	B	473/15	(1) चन्द्रा पटेल	508/4	पूर्ण खसरा	0.0000	0.00	0.00			
101	रायपुर	सेरीखेड़ी	B	473/15	(1) चन्द्रा पटेल	508/5	पूर्ण खसरा	0.0000	0.00	0.00			
102	रायपुर	सेरीखेड़ी	B	473/15	(1) चन्द्रा पटेल	508/6	पूर्ण खसरा	0.0000	0.00	0.00			
103	रायपुर	सेरीखेड़ी	B	473/15	(1) चन्द्रा पटेल	508/7	पूर्ण खसरा	0.0000	0.00	0.00			
104	रायपुर	सेरीखेड़ी	B	473/15	(1) चन्द्रा पटेल	508/8	पूर्ण खसरा	0.0000	0.00	0.00			
105	रायपुर	सेरीखेड़ी	B	473/15	(1) चन्द्रा पटेल	509	पूर्ण खसरा	0.3080	3080.00	1293.60			
106	रायपुर	सेरीखेड़ी	B	473/15	(1) चन्द्रा पटेल	510/1	पूर्ण खसरा	0.1340	1340.00	562.80			
107	रायपुर	सेरीखेड़ी	B	473/15	(1) चन्द्रा पटेल	510/2	पूर्ण खसरा	0.1540	1540.00	646.80			
108	रायपुर	सेरीखेड़ी	B	473/15	(1) चन्द्रा पटेल	511	पूर्ण खसरा	0.0280	280.00	117.60			
109	रायपुर	सेरीखेड़ी	B	473/15	(1) चन्द्रा पटेल	513/4	पूर्ण खसरा	0.0170	170.00	71.40			
110	रायपुर	सेरीखेड़ी	B	473/15	(1) चन्द्रा पटेल	513/7	पूर्ण खसरा	0.0000	0.00	0.00			
111	रायपुर	सेरीखेड़ी	B	473/15	(1) चन्द्रा पटेल	513/8	पूर्ण खसरा	0.0000	0.00	0.00			
112	रायपुर	सेरीखेड़ी	B	473/15	(1) चन्द्रा पटेल	513/9	पूर्ण खसरा	0.0000	0.00	0.00			
113	रायपुर	सेरीखेड़ी	B	473/15	(1) चन्द्रा पटेल	513/10	पूर्ण खसरा	0.0000	0.00	0.00			
114	रायपुर	सेरीखेड़ी	B	473/15	(1) चन्द्रा पटेल	513/11	पूर्ण खसरा	0.0000	0.00	0.00			
115	रायपुर	सेरीखेड़ी	B	473/15	(1) चन्द्रा पटेल	513/12	पूर्ण खसरा	0.0000	0.00	0.00			
116	रायपुर	सेरीखेड़ी	B	473/15	(1) चन्द्रा पटेल	515	पूर्ण खसरा	0.1780	1780.00	747.60			
117	रायपुर	सेरीखेड़ी	B	473/15	(1) चन्द्रा पटेल	516/1	पूर्ण खसरा	0.1740	1740.00	730.80			
118	रायपुर	सेरीखेड़ी	B	473/15	(1) चन्द्रा पटेल	516/2	पूर्ण खसरा	0.2020	2020.00	848.40			
119	रायपुर	सेरीखेड़ी	B	473/15	(1) चन्द्रा पटेल	516/3	पूर्ण खसरा	0.1620	1620.00	680.40			
120	रायपुर	सेरीखेड़ी	B	473/15	(1) चन्द्रा पटेल	519/12	पूर्ण खसरा	0.4590	4590.00	1927.80			
121	रायपुर	सेरीखेड़ी	B	473/15	(1) चन्द्रा पटेल	519/19	पूर्ण खसरा	0.3580	3580.00	1503.60			
122	रायपुर	सेरीखेड़ी	B	638/4	(1) मनोजकुमार चोपड़ा - (2) ललतिकुमार चोपड़ा - (3) संजयकुमार चोपड़ा - जोत का प्रकार - संयुक्त	638/4	पूर्ण खसरा	0.3560	3560.00	1495.20	10994.92	B54	
123	रायपुर	सेरीखेड़ी	B	638/4	(1) मनोजकुमार चोपड़ा - (2) ललतिकुमार चोपड़ा - (3) संजयकुमार चोपड़ा - जोत का प्रकार - संयुक्त	638/5	पूर्ण खसरा	0.0000	0.00	0.00			
124	रायपुर	सेरीखेड़ी	B	638/4	(1) मनोजकुमार चोपड़ा - (2) ललतिकुमार चोपड़ा - (3) संजयकुमार चोपड़ा - जोत का प्रकार - संयुक्त	649/4	पूर्ण खसरा	0.2670	2670.00	1121.40			



  
महाप्रबंधक (नियोजन)  
नवा रायपुर अटल नगर विकास प्राधिकरण  
नवा रायपुर अटल नगर, जिला रायपुर (छ.ग.)

### अंतिम प्लॉट सूची - सेक्टर बी

ग्राम बरौदा, रमचंडी, रीको और मंदिर हसौद तहसील आरंग एवं ग्राम सेरीखेड़ी और नकटी तहसील रायपुर के अंतर्गत कुल 436.0152 हे. क्षेत्र के लिए प्रारूप नगर विकास योजना

क्र	तहसील	ग्राम	सेक्टर	बसरा क्र	भू-स्वामी का नाम	खसरा क्र	पूर्ण/भाग	प्रभावित रकबा (हे०)	प्रभावित रकबा (वर्ग मीटर)	अंतिम प्लॉट क्षेत्रफल (प्रभावित रकबा के 42 % (वर्ग मीटर)	आवंटित अंतिम प्लॉट का क्षेत्रफल (वर्ग मीटर)	अंतिमप्लॉट क्र	आवंटन टिप्पणि
1	2	3	4	5	6	7	8	9	10	11	12	13	14
125	रायपुर	सेरीखेड़ी	B	638/4	(1) मनोजकुमार चोपड़ा - (2) ललतिकुमार चोपड़ा - (3) संजयकुमार चोपड़ा - जोत का प्रकार - संयुक्त	649/6	पूर्ण खसरा	0.2670	2670.00	1121.40			
126	रायपुर	सेरीखेड़ी	B	638/4	(1) मनोजकुमार चोपड़ा - (2) ललतिकुमार चोपड़ा - (3) संजयकुमार चोपड़ा - जोत का प्रकार - संयुक्त	649/9	पूर्ण खसरा	0.1780	1780.00	747.60			
127	रायपुर	सेरीखेड़ी	B	638/4	(1) मनोजकुमार चोपड़ा - (2) ललतिकुमार चोपड़ा - (3) संजयकुमार चोपड़ा - जोत का प्रकार - संयुक्त	650/3	पूर्ण खसरा	0.1210	1210.00	508.20			
128	रायपुर	सेरीखेड़ी	B	638/4	(1) मनोजकुमार चोपड़ा - (2) ललतिकुमार चोपड़ा - (3) संजयकुमार चोपड़ा - जोत का प्रकार - संयुक्त	655/1	पूर्ण खसरा	0.2760	2760.00	1159.20			
129	रायपुर	सेरीखेड़ी	B	638/4	(1) मनोजकुमार चोपड़ा - (2) ललतिकुमार चोपड़ा - (3) संजयकुमार चोपड़ा - जोत का प्रकार - संयुक्त	655/2	पूर्ण खसरा	0.2430	2430.00	1020.60			
130	रायपुर	सेरीखेड़ी	B	638/4	(1) मनोजकुमार चोपड़ा - (2) ललतिकुमार चोपड़ा - (3) संजयकुमार चोपड़ा - जोत का प्रकार - संयुक्त	655/3	पूर्ण खसरा	0.1210	1210.00	508.20			
131	रायपुर	सेरीखेड़ी	B	638/4	(1) मनोजकुमार चोपड़ा - (2) ललतिकुमार चोपड़ा - (3) संजयकुमार चोपड़ा - जोत का प्रकार - संयुक्त	656/3	पूर्ण खसरा	0.2110	2110.00	886.20			
132	रायपुर	सेरीखेड़ी	B	638/4	(1) मनोजकुमार चोपड़ा - (2) ललतिकुमार चोपड़ा - (3) संजयकुमार चोपड़ा - जोत का प्रकार - संयुक्त	656/6	पूर्ण खसरा	0.2020	2020.00	848.40			
133	रायपुर	सेरीखेड़ी	B	638/4	(1) मनोजकुमार चोपड़ा - (2) ललतिकुमार चोपड़ा - (3) संजयकुमार चोपड़ा - जोत का प्रकार - संयुक्त	656/7	पूर्ण खसरा	0.1620	1620.00	680.40			
134	रायपुर	सेरीखेड़ी	B	638/4	(1) मनोजकुमार चोपड़ा - (2) ललतिकुमार चोपड़ा - (3) संजयकुमार चोपड़ा - जोत का प्रकार - संयुक्त	656/8	पूर्ण खसरा	0.2140	2140.00	898.80			
135	रायपुर	सेरीखेड़ी	B	695/1	(1) जयप्रकाश व केदारनाथ -	695/1	पूर्ण खसरा	1.4810	14810.00	6220.20	10072.42	B74	
136	रायपुर	सेरीखेड़ी	B	695/1	(1) जयप्रकाश व केदारनाथ -	696/6	पूर्ण खसरा	0.2592	2592.00	1088.64			
137	रायपुर	सेरीखेड़ी	B	695/1	(1) जयप्रकाश व केदारनाथ -	715/1	पूर्ण खसरा	0.6580	6580.00	2763.60			

*Handwritten signature*  



*Handwritten signature*  
**महाप्रबंधक (नियोजन)**  
 नवा रायपुर अटल नगर विकास प्राधिकरण  
 नवा रायपुर अटल नगर, जिला रायपुर (छ.ग.)

**अंतिम प्लॉट सूची - सेक्टर बी**

ग्राम बरौदा, रमचंडी, रीको और मंदिर हसौद तहसील आरंग एवं ग्राम सेरीखेड़ी और नकटी तहसील रायपुर के अंतर्गत कुल 436.0152 हे. क्षेत्र के लिए प्रारूप नगर विकास योजना

क्र	तहसील	ग्राम	सेक्टर	बसरा क्र	भू-स्वामी का नाम	खसरा क्र	पूर्ण/भाग	प्रभावित रकबा (हे०)	प्रभावित रकबा (वर्ग मीटर)	अंतिम प्लॉट क्षेत्रफल (प्रभावित रकबा के 42 % (वर्ग मीटर)	आवंटित अंतिम प्लॉट का क्षेत्रफल (वर्ग मीटर)	अंतिम प्लॉट क्र	आवंटन टिप्पणि
1	2	3	4	5	6	7	8	9	10	11	12	13	14
138	रायपुर	सेरीखेड़ी	B	662/1	(1) कमल - (2) मनोज - (3) मनोहर चंद - (4) ललित - (5) संजय - जोत का प्रकार - संयुक्त	662/1	पूर्ण खसरा	1.5290	15290.00	6421.80	9001.29	B41	
139	रायपुर	सेरीखेड़ी	B	662/1	(1) कमल - (2) मनोज - (3) मनोहर चंद - (4) ललित - (5) संजय - जोत का प्रकार - संयुक्त	662/4	पूर्ण खसरा	0.6140	6140.00	2578.80			
140	रायपुर	सेरीखेड़ी	B	461/3	(1) सुनिल कुमार शर्मा	469/1	पूर्ण खसरा	0.0370	370.00	155.40	8579.86	B37	
141	रायपुर	सेरीखेड़ी	B	461/3	(1) सुनिल कुमार शर्मा	471/4	पूर्ण खसरा	0.1520	1520.00	638.40			
142	रायपुर	सेरीखेड़ी	B	461/3	(1) सुनिल कुमार शर्मा	474/9	पूर्ण खसरा	0.0700	700.00	294.00			
143	रायपुर	सेरीखेड़ी	B	461/3	(1) सुनिल कुमार शर्मा	476/9	पूर्ण खसरा	0.0000	0.00	0.00			
144	रायपुर	सेरीखेड़ी	B	461/3	(1) सुनिल कुमार शर्मा	638/17	पूर्ण खसरा	0.3030	3030.00	1272.60			
145	रायपुर	सेरीखेड़ी	B	461/3	(1) सुनिल कुमार शर्मा	652/1	पूर्ण खसरा	0.3400	3400.00	1428.00			
146	रायपुर	सेरीखेड़ी	B	461/3	(1) सुनिल कुमार शर्मा	652/2	पूर्ण खसरा	0.3400	3400.00	1428.00			
147	रायपुर	सेरीखेड़ी	B	461/3	(1) सुनिल कुमार शर्मा	653/2	पूर्ण खसरा	0.0970	970.00	407.40			
148	रायपुर	सेरीखेड़ी	B	461/3	(1) सुनिल कुमार शर्मा	654/1	पूर्ण खसरा	0.0650	650.00	273.00			
149	रायपुर	सेरीखेड़ी	B	461/3	(1) सुनिल कुमार शर्मा	655/4	पूर्ण खसरा	0.1450	1450.00	609.00			
150	रायपुर	सेरीखेड़ी	B	461/3	(1) सुनिल कुमार शर्मा	656/1	पूर्ण खसरा	0.2790	2790.00	1171.80			
151	रायपुर	सेरीखेड़ी	B	461/3	(1) सुनिल कुमार शर्मा	656/2	पूर्ण खसरा	0.1140	1140.00	478.80			
152	रायपुर	सेरीखेड़ी	B	461/3	(1) सुनिल कुमार शर्मा	661/3	पूर्ण खसरा	0.1010	1010.00	424.20			
153	रायपुर	सेरीखेड़ी	B	513/1	(1) सचिन पटेल	513/1	पूर्ण खसरा	0.2020	2020.00	848.40	8093.38	B10	
154	रायपुर	सेरीखेड़ी	B	513/1	(1) सचिन पटेल	513/2	पूर्ण खसरा	0.2430	2430.00	1020.60			
155	रायपुर	सेरीखेड़ी	B	513/1	(1) सचिन पटेल	513/5	पूर्ण खसरा	0.1130	1130.00	474.60			
156	रायपुर	सेरीखेड़ी	B	513/1	(1) सचिन पटेल	513/14	पूर्ण खसरा	0.0840	840.00	352.80			
157	रायपुर	सेरीखेड़ी	B	513/1	(1) सचिन पटेल	514/1	पूर्ण खसरा	0.4210	4210.00	1768.20			
158	रायपुर	सेरीखेड़ी	B	513/1	(1) सचिन पटेल	514/2	पूर्ण खसरा	0.0000	0.00	0.00			
159	रायपुर	सेरीखेड़ी	B	513/1	(1) सचिन पटेल	517/1	पूर्ण खसरा	0.3120	3120.00	1310.40			
160	रायपुर	सेरीखेड़ी	B	513/1	(1) सचिन पटेल	517/2	पूर्ण खसरा	0.3120	3120.00	1310.40			
161	रायपुर	सेरीखेड़ी	B	513/1	(1) सचिन पटेल	518/1	पूर्ण खसरा	0.2400	2400.00	1008.00			
162	रायपुर	सेरीखेड़ी	B	662/3	(1) रमेश शर्मा -	662/3	पूर्ण खसरा	1.6200	16200.00	6804.00	7841.12	B34	
163	रायपुर	सेरीखेड़ी	B	662/3	(1) रमेश शर्मा -	663/3	पूर्ण खसरा	0.2470	2470.00	1037.40			




  
**महाप्रबंधक (नियोजन)**  
 नवा रायपुर अटल नगर विकास प्राधिकरण  
 नवा रायपुर अटल नगर, जिला रायपुर (छ.ग.)

**अंतिम प्लॉट सूची - सेक्टर बी**

ग्राम बरौदा, रमचंडी, रीको और मंदिर हसौद तहसील आरंग एवं ग्राम सेरीखेड़ी और नकटी तहसील रायपुर के अंतर्गत कुल 436.0152 हे. क्षेत्र के लिए प्रारूप नगर विकास योजना

क्र	तहसील	ग्राम	सेक्टर	बसरा क्र	भू-स्वामी का नाम	खसरा क्र	पूर्ण/भाग	प्रभावित रकबा (हे०)	प्रभावित रकबा (वर्ग मीटर)	अंतिम प्लॉट क्षेत्रफल (प्रभावित रकबा के 42 % (वर्ग मीटर)	आवंटित अंतिम प्लॉट का क्षेत्रफल (वर्ग मीटर)	अंतिमप्लॉट क्र	आवंटन टिप्पणि
1	2	3	4	5	6	7	8	9	10	11	12	13	14
164	रायपुर	सेरीखेड़ी	B	469/2	(1) पदम नागवानी -	469/2	पूर्ण खसरा	0.2390	2390.00	1003.80	4060.96	B7	दो अंतिम प्लॉट आवंटित
165	रायपुर	सेरीखेड़ी	B	469/2	(1) पदम नागवानी -	470	पूर्ण खसरा	0.0930	930.00	390.60			
166	रायपुर	सेरीखेड़ी	B	469/2	(1) पदम नागवानी -	474/4	पूर्ण खसरा	0.4210	4210.00	1768.20	3624.76	B19	दो अंतिम प्लॉट आवंटित
167	रायपुर	सेरीखेड़ी	B	469/2	(1) पदम नागवानी -	476/4	पूर्ण खसरा	0.0000	0.00	0.00			
168	रायपुर	सेरीखेड़ी	B	469/2	(1) पदम नागवानी -	506/1	पूर्ण खसरा	0.5790	5790.00	2431.80	6459.25	B24	
169	रायपुर	सेरीखेड़ी	B	469/2	(1) पदम नागवानी -	507	पूर्ण खसरा	0.4980	4980.00	2091.60			
170	रायपुर	सेरीखेड़ी	B	451/1	(1) मनोज कुमार चोपड़ा पि. मनोहर चंद चोपड़ा	638/11	पूर्ण खसरा	0.0730	730.00	306.60	6046.24	B57	
171	रायपुर	सेरीखेड़ी	B	451/1	(1) मनोज कुमार चोपड़ा पि. मनोहर चंद चोपड़ा	640	पूर्ण खसरा	0.4450	4450.00	1869.00			
172	रायपुर	सेरीखेड़ी	B	451/1	(1) मनोज कुमार चोपड़ा पि. मनोहर चंद चोपड़ा	641	पूर्ण खसरा	0.5340	5340.00	2242.80	6000.09	B50	
173	रायपुर	सेरीखेड़ी	B	451/1	(1) मनोज कुमार चोपड़ा पि. मनोहर चंद चोपड़ा	654/2	पूर्ण खसरा	0.4860	4860.00	2041.20			
174	रायपुर	सेरीखेड़ी	B	647/4	(1) इपिन्दर सिंग चावला	647/4	पूर्ण खसरा	0.7150	7150.00	3003.00	5677.30	B72	
175	रायपुर	सेरीखेड़ी	B	647/4	(1) इपिन्दर सिंग चावला	657	पूर्ण खसरा	0.7240	7240.00	3040.80			
176	रायपुर	सेरीखेड़ी	B	646/1	(1) नवनीतसिंग वल्द हरमिंदरसिंग -	646/1	पूर्ण खसरा	0.4860	4860.00	2041.20	5337.54	B25	
177	रायपुर	सेरीखेड़ी	B	646/1	(1) नवनीतसिंग वल्द हरमिंदरसिंग -	646/2	पूर्ण खसरा	0.4050	4050.00	1701.00			
178	रायपुर	सेरीखेड़ी	B	646/1	(1) नवनीतसिंग वल्द हरमिंदरसिंग -	646/3	पूर्ण खसरा	0.0890	890.00	373.80	5191.13	B69	
179	रायपुर	सेरीखेड़ी	B	646/1	(1) नवनीतसिंग वल्द हरमिंदरसिंग -	661/2	पूर्ण खसरा	0.4500	4500.00	1890.00			
180	रायपुर	सेरीखेड़ी	B	430	(1) मेहतारिन के मथीर, रामलाल भगवतीन व निसराम (2) लीलाधर, मंथीर, महेत्तरीन बे मंथीर, रामलाल व बिसराम, (3) विष्णुप्रसाद व रामाधीन कृष्णगोपाल व पुरन जोत का प्रकार - संयुक्त	680/1	का भाग	1.3518	13518.00	5677.56	5031.61	B45	
181	रायपुर	सेरीखेड़ी	B	469/5	(1) ध्रुव पिता एच के नागवानी -	469/5	पूर्ण खसरा	0.0450	450.00	189.00			
182	रायपुर	सेरीखेड़ी	B	469/5	(1) ध्रुव पिता एच के नागवानी -	475	पूर्ण खसरा	0.6030	6030.00	2532.60	4334.40	B45	
183	रायपुर	सेरीखेड़ी	B	469/5	(1) ध्रुव पिता एच के नागवानी -	638/3	पूर्ण खसरा	0.4050	4050.00	1701.00			
184	रायपुर	सेरीखेड़ी	B	469/5	(1) ध्रुव पिता एच के नागवानी -	638/9	पूर्ण खसरा	0.2020	2020.00	848.40	697.20		
185	रायपुर	सेरीखेड़ी	B	469/5	(1) ध्रुव पिता एच के नागवानी -	662/2	पूर्ण खसरा	0.0160	160.00				
186	रायपुर	सेरीखेड़ी	B	696/5	(1) विद्यादेवी -	696/5	पूर्ण खसरा	1.2350	12350.00	5187.00	10320.00		
187	रायपुर	सेरीखेड़ी	B	697	(1) रीतादेवी -	697	पूर्ण खसरा	1.0320	10320.00	4334.40			
188	रायपुर	सेरीखेड़ी	B	697	(1) रीतादेवी -	698	पूर्ण खसरा	0.1660	1660.00	697.20			



  
**महाप्रबंधक (नियोजन)**  
 नवा रायपुर अटल नगर विकास प्राधिकरण  
 नवा रायपुर अटल नगर, जिला रायपुर (छ.ग.)

**अंतिम प्लॉट सूची - सेक्टर बी**

ग्राम बरौदा, रमचंडी, रीको और मंदिर हसौद तहसील आरंग एवं ग्राम सेरीखेड़ी और नकटी तहसील रायपुर के अंतर्गत कुल 436.0152 हे. क्षेत्र के लिए प्रारूप नगर विकास योजना

क्र	तहसील	ग्राम	सेक्टर	बसरा क्र	भू-स्वामी का नाम	खसरा क्र	पूर्ण/भाग	प्रभावित रकबा (हे०)	प्रभावित रकबा (वर्ग मीटर)	अंतिम प्लॉट क्षेत्रफल (प्रभावित रकबा के 42 % (वर्ग मीटर)	आवंटित अंतिम प्लॉट का क्षेत्रफल (वर्ग मीटर)	अंतिमप्लॉट क्र	आवंटन टिप्पणि
1	2	3	4	5	6	7	8	9	10	11	12	13	14
189	रायपुर	सेरीखेड़ी	B	489/1	(1) प्रमोद शर्मा - (2) प्रवीण शर्मा - जोत का प्रकार - संयुक्त	508/1	पूर्ण खसरा	0.3200	3200.00	1344.00	4053.19	B6	
190	रायपुर	सेरीखेड़ी	B	489/1	(1) प्रमोद शर्मा - (2) प्रवीण शर्मा - जोत का प्रकार - संयुक्त	512/2	पूर्ण खसरा	0.2020	2020.00	848.40			
191	रायपुर	सेरीखेड़ी	B	489/1	(1) प्रमोद शर्मा - (2) प्रवीण शर्मा - जोत का प्रकार - संयुक्त	513/3	पूर्ण खसरा	0.1100	1100.00	462.00			
192	रायपुर	सेरीखेड़ी	B	489/1	(1) प्रमोद शर्मा - (2) प्रवीण शर्मा - जोत का प्रकार - संयुक्त	519/6	पूर्ण खसरा	0.3330	3330.00	1398.60			
193	रायपुर	सेरीखेड़ी	B	480/3	(1) नवीन पिता एच के नागवानी -	480/3	पूर्ण खसरा	0.4860	4860.00	2041.20	3725.16	B18	
194	रायपुर	सेरीखेड़ी	B	480/3	(1) नवीन पिता एच के नागवानी -	485	पूर्ण खसरा	0.4010	4010.00	1684.20			
195	रायपुर	सेरीखेड़ी	B	704/1	(1) कुसुम देवी जो सांतरमल -	704/1	पूर्ण खसरा	0.1780	1780.00	747.60	3653.55	B65	
196	रायपुर	सेरीखेड़ी	B	704/1	(1) कुसुम देवी जो सांतरमल -	707	पूर्ण खसरा	0.6920	6920.00	2906.40			
197	रायपुर	सेरीखेड़ी	B	469/3	(1) प्रशांत नागवानी -	469/3	पूर्ण खसरा	0.0970	970.00	407.40	3576.96	B20	
198	रायपुर	सेरीखेड़ी	B	469/3	(1) प्रशांत नागवानी -	469/4	पूर्ण खसरा	0.0970	970.00	407.40			
199	रायपुर	सेरीखेड़ी	B	469/3	(1) प्रशांत नागवानी -	474/2	पूर्ण खसरा	0.4050	4050.00	1701.00			
200	रायपुर	सेरीखेड़ी	B	469/3	(1) प्रशांत नागवानी -	474/3	पूर्ण खसरा	0.0320	320.00	134.40			
201	रायपुर	सेरीखेड़ी	B	469/3	(1) प्रशांत नागवानी -	474/5	पूर्ण खसरा	0.2210	2210.00	928.20			
202	रायपुर	सेरीखेड़ी	B	469/3	(1) प्रशांत नागवानी -	476/2	पूर्ण खसरा	0.0000	0.00	0.00			
203	रायपुर	सेरीखेड़ी	B	469/3	(1) प्रशांत नागवानी -	476/3	पूर्ण खसरा	0.0000	0.00	0.00			
204	रायपुर	सेरीखेड़ी	B	469/3	(1) प्रशांत नागवानी -	476/5	पूर्ण खसरा	0.0000	0.00	0.00			
205	रायपुर	सेरीखेड़ी	B	541/16	(1) महेन्द्र कुमार रामसेवक	541/16	पूर्ण खसरा	0.0200	200.00	84.00	3558.11	B13	
206	रायपुर	सेरीखेड़ी	B	541/16	(1) महेन्द्र कुमार रामसेवक	541/54	पूर्ण खसरा	0.8250	8250.00	3465.00			
207	रायपुर	सेरीखेड़ी	B	696/1	(1) राजेशकुमार वल्द ओमप्रकश -	696/1	पूर्ण खसरा	0.8320	8320.00	3494.40	3494.37	B46	
208	रायपुर	सेरीखेड़ी	B	696/1	(1) राजेशकुमार वल्द ओमप्रकश -	696/2	पूर्ण खसरा	0.0000	0.00	0.00			
209	रायपुर	सेरीखेड़ी	B	696/1	(1) राजेशकुमार वल्द ओमप्रकश -	696/3	पूर्ण खसरा	0.0000	0.00	0.00			
210	रायपुर	सेरीखेड़ी	B	696/1	(1) राजेशकुमार वल्द ओमप्रकश -	696/4	पूर्ण खसरा	0.0000	0.00	0.00			
211	रायपुर	सेरीखेड़ी	B	714/2	(1) प्रकाशचंद पारख -	714/2	पूर्ण खसरा	0.0410	410.00	172.20	3301.04	B66	
212	रायपुर	सेरीखेड़ी	B	714/2	(1) प्रकाशचंद पारख -	714/3	पूर्ण खसरा	0.7450	7450.00	3129.00			

*Handwritten signature*  



  
**महाप्रबंधक (नियोजन)**  
 नवा रायपुर अटल नगर विकास प्राधिकरण  
 नवा रायपुर अटल नगर, जिला रायपुर (छ.ग.)

**अंतिम प्लॉट सूची - सेक्टर बी**

ग्राम बरौदा, रमचंडी, रीको और मंदिर हसौद तहसील आरंग एवं ग्राम सेरीखेड़ी और नकटी तहसील रायपुर के अंतर्गत कुल 436.0152 हे. क्षेत्र के लिए प्रारूप नगर विकास योजना

क्र	तहसील	ग्राम	सेक्टर	बसरा क्र	भू-स्वामी का नाम	खसरा क्र	पूर्ण/भाग	प्रभावित रकबा (हे०)	प्रभावित रकबा (वर्ग मीटर)	अंतिम प्लॉट क्षेत्रफल (प्रभावित रकबा के 42 % (वर्ग मीटर)	आवंटित अंतिम प्लॉट का क्षेत्रफल (वर्ग मीटर)	अंतिम प्लॉट क्र	आवंटन टिप्पणि
1	2	3	4	5	6	7	8	9	10	11	12	13	14
213	रायपुर	सेरीखेड़ी	B	711/1	(1) के आर जैन -	711/1	पूर्ण खसरा	0.0990	990.00	415.80	415.81	B67-(B)	
214	रायपुर	सेरीखेड़ी	B	711/1	(1) के आर जैन -	712/1	पूर्ण खसरा	0.0000	0.00	0.00			
215	रायपुर	सेरीखेड़ी	B	695/3	(1) मेसर्स बिग रियल इस्टेट द्वारा भगीदार प्रवीणचंद पारख पिता - प्रकाशचंद पारख, रश्मि प्रकाश, पति - प्रवीणचंद पारख, अजय बाफना पिता - फूलचंद बाफना (2) सुनीता जैन, पति - के. आर. जैन, के. आर. जैन, पिता - करमचंद जैन, के. आर. डुंगरपाल एंड संस, कर्ता करमचंद जैन,	715/2	पूर्ण खसरा	0.6620	6620.00	2780.40	2780.40	B67-(A)	
216	रायपुर	सेरीखेड़ी	B	638/22	(1) सुनील पिता नंदलाल परवानी	638/22	पूर्ण खसरा	0.6470	6470.00	2717.40	2717.18	B33	
217	रायपुर	सेरीखेड़ी	B	651	(1) श्याम नेभानी एचयूएफ कर्ता श्याम नेभानी	651	पूर्ण खसरा	0.2060	2060.00	865.20	2498.75	B39	
218	रायपुर	सेरीखेड़ी	B	651	(1) श्याम नेभानी एचयूएफ कर्ता श्याम नेभानी	699/1	पूर्ण खसरा	0.2390	2390.00	1003.80			
219	रायपुर	सेरीखेड़ी	B	651	(1) श्याम नेभानी एचयूएफ कर्ता श्याम नेभानी	699/3	पूर्ण खसरा	0.1500	1500.00	630.00			
220	रायपुर	सेरीखेड़ी	B	478	(1) रोशनलाल -	478	पूर्ण खसरा	0.1860	1860.00	781.20	2505.68	B14	
221	रायपुर	सेरीखेड़ी	B	478	(1) रोशनलाल -	479	पूर्ण खसरा	0.4090	4090.00	1717.80			
222	रायपुर	सेरीखेड़ी	B	638/6	(1) किरण पति अमर परवानी -	638/6	पूर्ण खसरा	0.5830	5830.00	2448.60	2448.18	B40	
223	रायपुर	सेरीखेड़ी	B	708/1	(1) साधुमल -	708/1	पूर्ण खसरा	0.5340	5340.00	2242.80	2242.60	B75	
224	रायपुर	सेरीखेड़ी	B	708/1	(1) साधुमल -	709/1	पूर्ण खसरा	0.0000	0.00	0.00			
225	रायपुर	सेरीखेड़ी	B	708/3	(1) में आर के सिविकान प्रा लि द्वारा डायरेक्टर बिंदिया -	708/3	पूर्ण खसरा	0.5340	5340.00	2242.80	2242.96	B78	
226	रायपुर	सेरीखेड़ी	B	708/3	(1) में आर के सिविकान प्रा लि द्वारा डायरेक्टर बिंदिया -	709/3	पूर्ण खसरा	0.0000	0.00	0.00			
227	रायपुर	सेरीखेड़ी	B	708/2	(1) राधेश्याम व रामकुमार -	708/2	पूर्ण खसरा	0.5340	5340.00	2242.80	2242.69	B77	
228	रायपुर	सेरीखेड़ी	B	708/2	(1) राधेश्याम व रामकुमार -	709/2	पूर्ण खसरा	0.0000	0.00	0.00			
229	रायपुर	सेरीखेड़ी	B	645/1	(1) इर्वेद्रर सिंग हरामेंदरसिंग -	645/1	पूर्ण खसरा	0.0400	400.00	168.00	2032.55	B59	
230	रायपुर	सेरीखेड़ी	B	645/1	(1) इर्वेद्रर सिंग हरामेंदरसिंग -	645/2	पूर्ण खसरा	0.0400	400.00	168.00			
231	रायपुर	सेरीखेड़ी	B	645/1	(1) इर्वेद्रर सिंग हरामेंदरसिंग -	658/2	पूर्ण खसरा	0.4040	4040.00	1696.80			
232	रायपुर	सेरीखेड़ी	B	638/21	(1) अनिल पिता रेवनदास प्रितवानी	638/21	पूर्ण खसरा	0.4570	4570.00	1919.40	1919.20	B27	
233	रायपुर	सेरीखेड़ी	B	706/11	(1) अनिल कुमार एच.यू.एफ. कर्ता.	706/11	पूर्ण खसरा	0.4070	4070.00	1709.40	1710.44	B76	
234	रायपुर	सेरीखेड़ी	B	460/1	(1) में सेरीखेड़ी फार्म एण्ड गार्डन द्वारा मनोज चौपडा	662/5	पूर्ण खसरा	0.4050	4050.00	1701.00	1701.08	B26	
235	रायपुर	सेरीखेड़ी	B	647/1	(1) नवनीत सिंग चावला	647/1	पूर्ण खसरा	0.1340	1340.00	562.80	1571.00	B51	
236	रायपुर	सेरीखेड़ी	B	647/1	(1) नवनीत सिंग चावला	647/2	पूर्ण खसरा	0.2400	2400.00	1008.00			
237	रायपुर	सेरीखेड़ी	B	647/1	(1) नवनीत सिंग चावला	647/3	पूर्ण खसरा	0.0000	0.00	0.00			



  
**महाप्रबंधक (नियोजन)**  
 नवा रायपुर अटल नगर विकास प्राधिकरण  
 नवा रायपुर अटल नगर, जिला रायपुर (छ.ग.)

### अंतिम प्लॉट सूची - सेक्टर बी

ग्राम बरौदा, रमचंडी, रीको और मंदिर हसौद तहसील आरंग एवं ग्राम सेरीखेड़ी और नकटी तहसील रायपुर के अंतर्गत कुल 436.0152 हे. क्षेत्र के लिए प्रारूप नगर विकास योजना

क्र	तहसील	ग्राम	सेक्टर	बसरा क्र	भू-स्वामी का नाम	खसरा क्र	पूर्ण/भाग	प्रभावित रकबा (हे०)	प्रभावित रकबा (वर्ग मीटर)	अंतिम प्लॉट क्षेत्रफल (प्रभावित रकबा के 42 % (वर्ग मीटर)	आवंटित अंतिम प्लॉट का क्षेत्रफल (वर्ग मीटर)	अंतिमप्लॉट क्र	आवंटन टिप्पणि
1	2	3	4	5	6	7	8	9	10	11	12	13	14
238	रायपुर	सेरीखेड़ी	B	714/1	(1) शानो बिजनेस इंडिया प्रा0 लि0 डाय0 अनूप	714/1	पूर्ण खसरा	0.2840	2840.00	1192.80	1192.77	B79	
239	रायपुर	सेरीखेड़ी	B	714/1	(1) शानो बिजनेस इंडिया प्रा0 लि0 डाय0 अनूप	714/4	पूर्ण खसरा	0.0000	0.00	0.00			
240	रायपुर	सेरीखेड़ी	B	714/1	(1) शानो बिजनेस इंडिया प्रा0 लि0 डाय0 अनूप	714/7	पूर्ण खसरा	0.0000	0.00	0.00			
241	रायपुर	सेरीखेड़ी	B	714/1	(1) शानो बिजनेस इंडिया प्रा0 लि0 डाय0 अनूप	714/8	पूर्ण खसरा	0.0000	0.00	0.00			
242	रायपुर	सेरीखेड़ी	B	716/1	(1) अनिल कुमार - (2) के आर जैन - (3) शानो बिजनेस इंडिया प्राइवेट लिमिटेड द्वारा अनूप अग - जोत का प्रकार - संयुक्त	716/1	का भाग	0.2799	2798.85	1175.52	1175.35	B133	
243	रायपुर	सेरीखेड़ी	B	512/1	(1) जगदीश मोटवानी - (2) सुनील बोधानी - जोत का प्रकार - संयुक्त	512/1	पूर्ण खसरा	0.2190	2190.00	919.80	1154.99	B4	
244	रायपुर	सेरीखेड़ी	B	512/1	(1) जगदीश मोटवानी - (2) सुनील बोधानी - जोत का प्रकार - संयुक्त	513/6	पूर्ण खसरा	0.0560	560.00	235.20			
245	रायपुर	सेरीखेड़ी	B	477/2	(1) संजय कुमार मनोज कुमार पिता मनोहर चंद चौपड़ा	477/2	पूर्ण खसरा	0.2670	2670.00	1121.40	1124.69	B15	
246	रायपुर	सेरीखेड़ी	B	474/7	(1) नविन नागवानी -	474/7	पूर्ण खसरा	0.0320	320.00	134.40	949.24	B31	
247	रायपुर	सेरीखेड़ी	B	474/7	(1) नविन नागवानी -	474/10	पूर्ण खसरा	0.1940	1940.00	814.80			
248	रायपुर	सेरीखेड़ी	B	474/7	(1) नविन नागवानी -	476/7	पूर्ण खसरा	0.0000	0.00	0.00			
249	रायपुर	सेरीखेड़ी	B	474/7	(1) नविन नागवानी -	476/10	पूर्ण खसरा	0.0000	0.00	0.00			
250	रायपुर	सेरीखेड़ी	B	711/9	(1) बलरामप्रसाद अग्रवाल पिता रामचंद्र अग्रवाल	711/9	पूर्ण खसरा	0.1070	1070.00	449.40	886.38	B132	
251	रायपुर	सेरीखेड़ी	B	711/9	(1) बलरामप्रसाद अग्रवाल पिता रामचंद्र अग्रवाल	711/10	पूर्ण खसरा	0.1040	1040.00	436.80			
252	रायपुर	सेरीखेड़ी	B	711/9	(1) बलरामप्रसाद अग्रवाल पिता रामचंद्र अग्रवाल	712/9	पूर्ण खसरा	0.0000	0.00	0.00			
253	रायपुर	सेरीखेड़ी	B	711/9	(1) बलरामप्रसाद अग्रवाल पिता रामचंद्र अग्रवाल	712/10	पूर्ण खसरा	0.0000	0.00	0.00			
254	रायपुर	सेरीखेड़ी	B	714/16	(1) मुरलीधर नेभानी -	714/16	पूर्ण खसरा	0.1020	1020.00	428.40	856.79	B108	
255	रायपुर	सेरीखेड़ी	B	714/16	(1) मुरलीधर नेभानी -	714/17	पूर्ण खसरा	0.1020	1020.00	428.40			
256	रायपुर	सेरीखेड़ी	B	704/13	(1) हिमांशु पिता एस के पराशर	704/13	पूर्ण खसरा	0.2000	2000.00	840.00	852.63	B84	
257	रायपुर	सेरीखेड़ी	B	704/13	(1) हिमांशु पिता एस के पराशर	714/18	पूर्ण खसरा	0.0030	30.00	12.60			
258	रायपुर	सेरीखेड़ी	B	271/7	(1) विवेकानंद मिश्रा	541/159	पूर्ण खसरा	0.2020	2020.00	848.40	841.05	B5	
259	रायपुर	सेरीखेड़ी	B	719/10	(1) अशोककुमारमंगवानी -	719/10	पूर्ण खसरा	0.2000	2000.00	840.00	839.88	B134	
260	रायपुर	सेरीखेड़ी	B	704/9	(1) नरेंद्र अग्रवाल -	704/9	पूर्ण खसरा	0.2000	2000.00	840.00	839.97	B80	
261	रायपुर	सेरीखेड़ी	B	711/7	(1) संजयकुमारअग्रवाल -	711/7	पूर्ण खसरा	0.1990	1990.00	835.80	835.78	B135	
262	रायपुर	सेरीखेड़ी	B	711/7	(1) संजयकुमारअग्रवाल -	712/7	पूर्ण खसरा	0.0000	0.00	0.00			
263	रायपुर	सेरीखेड़ी	B	711/2	(1) अजय कुमार अग्रवाल, पिता - स्व. छगन लाल अग्रवाल	711/2	पूर्ण खसरा	0.1990	1990.00	835.80	835.78	B136	
264	रायपुर	सेरीखेड़ी	B	711/2	(1) अजय कुमार अग्रवाल, पिता - स्व. छगन लाल अग्रवाल	712/2	पूर्ण खसरा	0.0000	0.00	0.00			



  
**महाप्रबंधक (नियोजन)**  
 नवा रायपुर अटल नगर विकास प्राधिकरण  
 नवा रायपुर अटल नगर, जिला रायपुर (छ.ग.)

### अंतिम प्लॉट सूची - सेक्टर बी

ग्राम बरौदा, रमचंडी, रीको और मंदिर हसौद तहसील आरंग एवं ग्राम सेरीखेड़ी और नकटी तहसील रायपुर के अंतर्गत कुल 436.0152 हे. क्षेत्र के लिए प्रारूप नगर विकास योजना

क्र	तहसील	ग्राम	सेक्टर	बसरा क्र	भू-स्वामी का नाम	खसरा क्र	पूर्ण/भाग	प्रभावित रकबा (हे०)	प्रभावित रकबा (वर्ग मीटर)	अंतिम प्लॉट क्षेत्रफल (प्रभावित रकबा के 42 % (वर्ग मीटर)	आवृत्त अंतिम प्लॉट का क्षेत्रफल (वर्ग मीटर)	अंतिमप्लॉट क्र	आवृत्तन टिप्पणि
1	2	3	4	5	6	7	8	9	10	11	12	13	14
265	रायपुर	सेरीखेड़ी	B	717/4	(1) राजकुमार राठी -	717/4	पूर्ण खसरा	0.0980	980.00	411.60	823.32	B137	
266	रायपुर	सेरीखेड़ी	B	717/4	(1) राजकुमार राठी -	717/5	पूर्ण खसरा	0.0980	980.00	411.60			
267	रायपुर	सेरीखेड़ी	B	717/8	(1) कैलाश चंद जैन -	717/8	पूर्ण खसरा	0.0980	980.00	411.60	819.00	B138	
268	रायपुर	सेरीखेड़ी	B	717/8	(1) कैलाश चंद जैन -	717/11	पूर्ण खसरा	0.0970	970.00	407.40			
269	रायपुर	सेरीखेड़ी	B	717/3	(1) कविता राठी -	717/3	पूर्ण खसरा	0.1950	1950.00	819.00	818.95	B139	
270	रायपुर	सेरीखेड़ी	B	704/8	(1) कंचन अग्रवाल पति अंजनी अग्रवाल	704/8	पूर्ण खसरा	0.1910	1910.00	802.20	802.31	B81	
271	रायपुर	सेरीखेड़ी	B	705/3	(1) विनोद बडरिया एच.यु.एफ. कर्ता. विनोद	705/3	पूर्ण खसरा	0.1900	1900.00	798.00	798.06	B93	
272	रायपुर	सेरीखेड़ी	B	706/10	(1) सुरेश मूदडा -	706/10	पूर्ण खसरा	0.1900	1900.00	798.00	798.10	B94	
273	रायपुर	सेरीखेड़ी	B	717/6	(1) विनोद अग्रवाल -	717/6	पूर्ण खसरा	0.1870	1870.00	785.40	785.53	B149	
274	रायपुर	सेरीखेड़ी	B	720/5	(1) धीरेन्द्र जैन -	720/5	पूर्ण खसरा	0.1010	1010.00	424.20	654.79	B148	
275	रायपुर	सेरीखेड़ी	B	720/5	(1) धीरेन्द्र जैन -	720/18	पूर्ण खसरा	0.0550	550.00	231.00			
276	रायपुर	सेरीखेड़ी	B	695/9	(1) मुकेश जैन - (2) सरिता जैन - जोत का प्रकार - संयुक्त	720/14	पूर्ण खसरा	0.1500	1500.00	630.00	630.00	B144	
277	रायपुर	सेरीखेड़ी	B	695/16	(1) शीतल अग्रवाल	696/7	पूर्ण खसरा	0.1458	1458.00	612.36	612.30	B52	
278	रायपुर	सेरीखेड़ी	B	661/1	(1) विमल शर्मा -	661/1	पूर्ण खसरा	0.1250	1250.00	525.00	525.00	B55	
279	रायपुर	सेरीखेड़ी	B	704/2	(1) प्रवीण पारेख -	704/2	पूर्ण खसरा	0.0910	910.00	382.20	509.17	B83	
280	रायपुर	सेरीखेड़ी	B	704/2	(1) प्रवीण पारेख -	705/1	पूर्ण खसरा	0.0310	310.00	130.20			
281	रायपुर	सेरीखेड़ी	B	695/2	(1) सुरेश बक्शामल -	717/2	पूर्ण खसरा	0.0750	750.00	315.00	503.14	B82	
282	रायपुर	सेरीखेड़ी	B	695/2	(1) सुरेश बक्शामल -	719/9	पूर्ण खसरा	0.0450	450.00	189.00			
283	रायपुर	सेरीखेड़ी	B	719/1	(1) मोहम्मद रफ़ीक -	719/1	पूर्ण खसरा	0.1170	1170.00	491.40	491.40	B143	
284	रायपुर	सेरीखेड़ी	B	704/6	(1) नवलमालू पिता भंवरमालू -	704/6	पूर्ण खसरा	0.0770	770.00	323.40	462.02	B158	
285	रायपुर	सेरीखेड़ी	B	704/6	(1) नवलमालू पिता भंवरमालू -	714/5	पूर्ण खसरा	0.0330	330.00	138.60			
286	रायपुर	सेरीखेड़ी	B	704/6	(1) नवलमालू पिता भंवरमालू -	714/6	पूर्ण खसरा	0.0000	0.00	0.00			
287	रायपुर	सेरीखेड़ी	B	719/3	(1) भारती तिवारी -	719/3	पूर्ण खसरा	0.1100	1100.00	462.00	462.00	B142	
288	रायपुर	सेरीखेड़ी	B	715/5	(1) सुनीता होतवानी -	715/5	पूर्ण खसरा	0.1070	1070.00	449.40	449.78	B151	
289	रायपुर	सेरीखेड़ी	B	711/8	(1) संतोषकुमार अग्रवाल -	711/8	पूर्ण खसरा	0.1070	1070.00	449.40	449.74	B147	
290	रायपुर	सेरीखेड़ी	B	711/8	(1) संतोषकुमार अग्रवाल -	712/8	पूर्ण खसरा	0.0000	0.00	0.00			
291	रायपुर	सेरीखेड़ी	B	695/4	(1) राज कुमार एचयूएफ कर्ता राजकुमार राठी	720/7	पूर्ण खसरा	0.1060	1060.00	445.20	445.20	B146	
292	रायपुर	सेरीखेड़ी	B	715/4	(1) छायास्वर्णकार -	715/4	पूर्ण खसरा	0.1060	1060.00	445.20	449.10	B164	
293	रायपुर	सेरीखेड़ी	B	715/6	(1) साधनागुप्ता -	715/6	पूर्ण खसरा	0.1050	1050.00	441.00	440.97	B107	
294	रायपुर	सेरीखेड़ी	B	720/4	(1) दीपक सिंघल -	720/4	पूर्ण खसरा	0.1040	1040.00	436.80	436.80	B141	
295	रायपुर	सेरीखेड़ी	B	704/5	(1) नार्गेन्द्र कुमार पंडा -	704/5	पूर्ण खसरा	0.0940	940.00	394.80	428.43	B106	
296	रायपुर	सेरीखेड़ी	B	704/5	(1) नार्गेन्द्र कुमार पंडा -	714/14	पूर्ण खसरा	0.0080	80.00	33.60			
297	रायपुर	सेरीखेड़ी	B	720/13	(1) रोहित कुमार जैन -	720/13	पूर्ण खसरा	0.1020	1020.00	428.40	428.37	B159	
298	रायपुर	सेरीखेड़ी	B	720/3	(1) संजय रायका -	720/3	पूर्ण खसरा	0.1020	1020.00	428.40	428.37	B160	
299	रायपुर	सेरीखेड़ी	B	720/17	(1) ममता अग्रवाल -	720/17	पूर्ण खसरा	0.1020	1020.00	428.40	428.34	B167	
300	रायपुर	सेरीखेड़ी	B	719/2	(1) सुरेश कुमार कृष्ण गानी -	719/2	पूर्ण खसरा	0.1020	1020.00	428.40	428.40	B145	
301	रायपुर	सेरीखेड़ी	B	719/6	(1) श्याम लाल -	719/6	पूर्ण खसरा	0.1020	1020.00	428.40	428.59	B140	
302	रायपुर	सेरीखेड़ी	B	720/11	(1) श्यामाचरण, श्यामसुंदर -	720/11	पूर्ण खसरा	0.1020	1020.00	428.40	428.85	B175	
303	रायपुर	सेरीखेड़ी	B	719/4	(1) राज कुमारी छांगवानी -	719/4	पूर्ण खसरा	0.1010	1010.00	424.20	424.19	B152	



**अंतिम प्लॉट सूची - सेक्टर बी**

ग्राम बरौदा, रमचंडी, रीको और मंदिर हसौद तहसील आरंग एवं ग्राम सेरीखेड़ी और नकटी तहसील रायपुर के अंतर्गत कुल 436.0152 हे. क्षेत्र के लिए प्रारूप नगर विकास योजना

क्र	तहसील	ग्राम	सेक्टर	बसरा क्र	भू-स्वामी का नाम	खसरा क्र	पूर्ण/भाग	प्रभावित रकबा (हे०)	प्रभावित रकबा (वर्ग मीटर)	अंतिम प्लॉट क्षेत्रफल (प्रभावित रकबा के 42 % (वर्ग मीटर)	आवंटित अंतिम प्लॉट का क्षेत्रफल (वर्ग मीटर)	अंतिमप्लॉट क्र	आवंटन टिप्पणि
1	2	3	4	5	6	7	8	9	10	11	12	13	14
304	रायपुर	सेरीखेड़ी	B	720/8	(1) पियुश बैद -	720/8	पूर्ण खसरा	0.1010	1010.00	424.20	424.19	B157	
305	रायपुर	सेरीखेड़ी	B	720/9	(1) सहैरा बेगम -	720/9	पूर्ण खसरा	0.1000	1000.00	420.00	420.21	B174	
306	रायपुर	सेरीखेड़ी	B	720/12	(1) ओमप्रकाश चांडक -	720/12	पूर्ण खसरा	0.1000	1000.00	420.00	420.82	B173	
307	रायपुर	सेरीखेड़ी	B	720/10	(1) अगमचंद महता -	720/10	पूर्ण खसरा	0.1000	1000.00	420.00	420.09	B172	
308	रायपुर	सेरीखेड़ी	B	714/10	(1) पुख्ाराज -	714/10	पूर्ण खसरा	0.0990	990.00	415.80	415.61	B105	
309	रायपुर	सेरीखेड़ी	B	716/4	(1) प्रदीप कुमार बोहारे -	716/4	पूर्ण खसरा	0.0990	990.00	415.80	415.87	B85	
310	रायपुर	सेरीखेड़ी	B	705/4	(1) सुनील अठवानी -	705/4	पूर्ण खसरा	0.0990	990.00	415.80	415.58	B171	
311	रायपुर	सेरीखेड़ी	B	719/7	(1) गोविंद अग्रवाल -	719/7	पूर्ण खसरा	0.0990	990.00	415.80	415.58	B170	
312	रायपुर	सेरीखेड़ी	B	716/3	(1) अशुमान त्रिपाठी (2) आराधना त्रिपाठी (3) न.बा.आयुषमान वली मॉ आराधना त्रिपाठी जोत का प्रकार - संयुक्त	716/3	पूर्ण खसरा	0.0990	990.00	415.80	415.87	B92	
313	रायपुर	सेरीखेड़ी	B	717/9	(1) सुरेश बकशामल -	717/9	पूर्ण खसरा	0.0990	990.00	415.80	415.86	B169	
314	रायपुर	सेरीखेड़ी	B	716/2	(1) उमिला सिंह -	716/2	पूर्ण खसरा	0.0990	990.00	415.80	415.87	B91	
315	रायपुर	सेरीखेड़ी	B	715/3	(1) दीपकअग्रवाल -	715/3	पूर्ण खसरा	0.0980	980.00	411.60	411.13	B86	
316	रायपुर	सेरीखेड़ी	B	711/5	(1) कृष्णा जैन -	711/5	पूर्ण खसरा	0.0980	980.00	411.60	411.61	B127	
317	रायपुर	सेरीखेड़ी	B	711/5	(1) कृष्णा जैन -	712/5	पूर्ण खसरा	0.0000	0.00	0.00			
318	रायपुर	सेरीखेड़ी	B	720/15	(1) डी०डी०बजाज -	720/15	पूर्ण खसरा	0.0980	980.00	411.60	411.56	B165	
319	रायपुर	सेरीखेड़ी	B	717/10	(1) नुतन अग्रवाल पति सत्य भगवान कंचन पति अंजनी अग्रवाल	717/10	पूर्ण खसरा	0.0980	980.00	411.60	411.58	B128	
320	रायपुर	सेरीखेड़ी	B	714/9	(1) सुनील कुमार चौपड़ा -	714/9	पूर्ण खसरा	0.0980	980.00	411.60	411.36	B104	
321	रायपुर	सेरीखेड़ी	B	717/7	(1) मंदासाकरक -	717/7	पूर्ण खसरा	0.0980	980.00	411.60	411.58	B129	
322	रायपुर	सेरीखेड़ी	B	705/5	(1) मनोज कुमार -	705/5	पूर्ण खसरा	0.0980	980.00	411.60	411.66	B90	
323	रायपुर	सेरीखेड़ी	B	705/6	(1) बी के दुबे -	705/6	पूर्ण खसरा	0.0980	980.00	411.60	411.66	B89	
324	रायपुर	सेरीखेड़ी	B	714/11	(1) रिखब चंद जैन -	714/11	पूर्ण खसरा	0.0980	980.00	411.60	411.66	B88	
325	रायपुर	सेरीखेड़ी	B	714/15	(1) जुगलकिशोर पिता -	714/15	पूर्ण खसरा	0.0980	980.00	411.60	411.66	B87	
326	रायपुर	सेरीखेड़ी	B	720/16	(1) देवराज सिंग -	720/16	पूर्ण खसरा	0.0970	970.00	407.40	407.43	B130	
327	रायपुर	सेरीखेड़ी	B	704/10	(1) उत्तम कुमार -	704/10	पूर्ण खसरा	0.0970	970.00	407.40	407.49	B102	
328	रायपुर	सेरीखेड़ी	B	711/4	(1) सुनीता अग्रवाल -	711/4	पूर्ण खसरा	0.0960	960.00	403.20	403.21	B155	
329	रायपुर	सेरीखेड़ी	B	711/4	(1) सुनीता अग्रवाल -	712/4	पूर्ण खसरा	0.0000	0.00	0.00			
330	रायपुर	सेरीखेड़ी	B	704/7	(1) अंजनी अग्रवाल पिता सागरमल	704/7	पूर्ण खसरा	0.0960	960.00	403.20	403.14	B101	
331	रायपुर	सेरीखेड़ी	B	714/12	(1) सेतोष वैद -	714/12	पूर्ण खसरा	0.0960	960.00	403.20	403.14	B95	
332	रायपुर	सेरीखेड़ी	B	719/8	(1) पुजा मुदडा -	719/8	पूर्ण खसरा	0.0960	960.00	403.20	403.21	B154	
333	रायपुर	सेरीखेड़ी	B	719/5	(1) आशीष सेठी -	719/5	पूर्ण खसरा	0.0960	960.00	403.20	403.84	B131	
334	रायपुर	सेरीखेड़ी	B	716/6	(1) चतुर्भुज त्रिवेदी -	716/6	पूर्ण खसरा	0.0950	950.00	399.00	399.05	B96	
335	रायपुर	सेरीखेड़ी	B	714/13	(1) अनूज - (2) मधु - जोत का प्रकार - संयुक्त	714/13	पूर्ण खसरा	0.0950	950.00	399.00	399.05	B97	
336	रायपुर	सेरीखेड़ी	B	704/12	(1) अक्षत शुक्ला - (2) सुयश शुक्ल - जोत का प्रकार - संयुक्त	704/12	पूर्ण खसरा	0.0950	950.00	399.00	399.05	B98	




**अंतिम प्लॉट सूची - सेक्टर बी**

ग्राम बरौदा, रमचंडी, रीको और मंदिर हसौद तहसील आरंग एवं ग्राम सेरीखेड़ी और नकटी तहसील रायपुर के अंतर्गत कुल 436.0152 हे. क्षेत्र के लिए प्रारूप नगर विकास योजना

क्र	तहसील	ग्राम	सेक्टर	बसरा क्र	भू-स्वामी का नाम	खसरा क्र	पूर्ण/भाग	प्रभावित रकबा (हे०)	प्रभावित रकबा (वर्ग मीटर)	अंतिम प्लॉट क्षेत्रफल (प्रभावित रकबा के 42 % (वर्ग मीटर)	आवंटित अंतिम प्लॉट का क्षेत्रफल (वर्ग मीटर)	अंतिम प्लॉट क्र	आवंटन टिप्पणि
1	2	3	4	5	6	7	8	9	10	11	12	13	14
337	रायपुर	सेरीखेड़ी	B	704/11	(1) इद्रजौत -	704/11	पूर्ण खसरा	0.0940	940.00	394.80	394.70	B99	
338	रायपुर	सेरीखेड़ी	B	711/6	(1) तुलसीराम जैन -	711/6	पूर्ण खसरा	0.0940	940.00	394.80	394.79	B156	
339	रायपुर	सेरीखेड़ी	B	711/6	(1) तुलसीराम जैन -	712/6	पूर्ण खसरा	0.0000	0.00	0.00			
340	रायपुर	सेरीखेड़ी	B	711/3	(1) दिनेश अग्रवाल -	711/3	पूर्ण खसरा	0.0940	940.00	394.80	394.79	B153	
341	रायपुर	सेरीखेड़ी	B	711/3	(1) दिनेश अग्रवाल -	712/3	पूर्ण खसरा	0.0000	0.00	0.00			
342	रायपुर	सेरीखेड़ी	B	704/3	(1) लक्ष्मण जगवानी -	704/3	पूर्ण खसरा	0.0920	920.00	386.40	386.77	B100	
343	रायपुर	सेरीखेड़ी	B	638/12	(1) बांद्रीवेशाल वल्द कसुवराम -	638/12	पूर्ण खसरा	0.0810	810.00	340.20	340.20	B29	
344	रायपुर	सेरीखेड़ी	B	716/5	(1) सुधीर भाई जसानी -	716/5	का भाग	0.0663	662.58	278.28	280.72	B161	
345	रायपुर	सेरीखेड़ी	B	720/1	(1) प्रतिभा गुप्ता	720/1	पूर्ण खसरा	0.0550	550.00	231.00	230.89	B166	
346	रायपुर	सेरीखेड़ी	B	720/19	(1) अंकुर रायजादा	720/19	पूर्ण खसरा	0.0550	550.00	231.00	233.02	B162	
347	रायपुर	सेरीखेड़ी	B	720/6	(1) प्रवीण गुप्ता -	720/6	पूर्ण खसरा	0.0500	500.00	210.00	211.84	B163	
348	रायपुर	सेरीखेड़ी	B	10/8.	(1) श्री महादेव मंदिर स्वामी सरकाराकर झाड़ू व पुरन	638/2	पूर्ण खसरा	0.0490	490.00	205.80	205.91	B28	
349	रायपुर	सेरीखेड़ी	B	275	(1) कृष्णा बाई - (2) छेदीलाल - (3) दुकालू प्रसाद - (4) दीपक कुमार - (5) पुत्रीबाई - (6) विवेकानंद - (7) सतानन्द - (8) सरिता - जौत का प्रकार - संयुक्त	534/1	पूर्ण खसरा	0.0210	210.00	88.20	88.20	B8	
350	रायपुर	नकटी	B	179/48	(1) अनुराग अग्रवाल -	179/48	पूर्ण खसरा	0.3850	3850.00	1617.00	6711.62	B109	
351	रायपुर	नकटी	B	179/48	(1) अनुराग अग्रवाल -	183	पूर्ण खसरा	0.2020	2020.00	848.40			
352	रायपुर	नकटी	B	179/48	(1) अनुराग अग्रवाल -	185/3	पूर्ण खसरा	1.0110	10110.00	4246.20			



  
**महाप्रबंधक (नियोजन)**  
 नवा रायपुर अटल नगर विकास प्राधिकरण  
 नवा रायपुर अटल नगर, जिला रायपुर (छ.ग.)

**अंतिम प्लॉट सूची - सेक्टर बी**

ग्राम बरौदा, रमचंडी, रीको और मंदिर हसौद तहसील आरंग एवं ग्राम सेरीखेड़ी और नकटी तहसील रायपुर के अंतर्गत कुल 436.0152 हे. क्षेत्र के लिए प्रारूप नगर विकास योजना

क्र	तहसील	ग्राम	सेक्टर	बसरा क्र	भू-स्वामी का नाम	खसरा क्र	पूर्ण/भाग	प्रभावित रकबा (हे०)	प्रभावित रकबा (वर्ग मीटर)	अंतिम प्लॉट क्षेत्रफल (प्रभावित रकबा के 42 % (वर्ग मीटर)	आवंटित अंतिम प्लॉट का क्षेत्रफल (वर्ग मीटर)	अंतिमप्लॉट क्र	आवंटन टिप्पणि
1	2	3	4	5	6	7	8	9	10	11	12	13	14
353	रायपुर	नकटी	B	179/29	(1) मुकेश जादवानी -	179/29	पूर्ण खसरा	0.9970	9970.00	4187.40	4187.50	B114	
354	रायपुर	नकटी	B	179/29	(1) मुकेश जादवानी -	179/49	पूर्ण खसरा	0.0000	0.00	0.00			
355	रायपुर	नकटी	B	185/4	(1) पुजा केशवानी -	185/4	पूर्ण खसरा	0.4310	4310.00	1810.20	3620.53	B115	
356	रायपुर	नकटी	B	185/4	(1) पुजा केशवानी -	185/6	पूर्ण खसरा	0.4310	4310.00	1810.20			
357	रायपुर	नकटी	B	185/10	(1) अनुप खेमका एच यू एफ द्वारा कर्ता अनुप खेमका	185/10	पूर्ण खसरा	0.7790	7790.00	3271.80	3271.67	B113	
358	रायपुर	नकटी	B	179/4	(1) मंजू देवी अग्रवाल -	179/4	पूर्ण खसरा	0.0360	360.00	151.20	2679.61	B112	
359	रायपुर	नकटी	B	179/4	(1) मंजू देवी अग्रवाल -	179/32	पूर्ण खसरा	0.0000	0.00	0.00			
360	रायपुर	नकटी	B	179/4	(1) मंजू देवी अग्रवाल -	185/9	पूर्ण खसरा	0.6020	6020.00	2528.40			
361	रायपुर	नकटी	B	185/8	(1) अकित -	185/8	पूर्ण खसरा	0.6020	6020.00	2528.40	2528.23	B110	
362	रायपुर	नकटी	B	185/1	(1) ललित पिता मनीराम अग्रवाल -	185/1	पूर्ण खसरा	0.4050	4050.00	1701.00	1700.96	B119	
363	रायपुर	नकटी	B	185/1	(1) ललित पिता मनीराम अग्रवाल -	185/2	पूर्ण खसरा	0.0000	0.00	0.00			
364	रायपुर	नकटी	B	179/40	(1) अशोक कुमार थारवानी पिता हरगुनदास	179/40	पूर्ण खसरा	0.3450	3450.00	1449.00	1449.07	B111	
365	रायपुर	नकटी	B	179/72	(1) सुरेश कुमार सुंदरानी पिता सदोरामल	179/72	पूर्ण खसरा	0.3450	3450.00	1449.00	1449.01	B117	
366	रायपुर	नकटी	B	67/1	(1) कुसुम चौबे (2) कौशल्या चौबे (3) नवीनचन्द चौबे (4) नीलमणि चौबे (5) नीलिमा चौबे (6) बालमुकुन्द चौबे (7) विपिनचंद्र चौबे (8) शकुन चौबे (9) शची चौबे - जोत का प्रकार - संयुक्त	186/2	पूर्ण खसरा	0.0800	800.00	336.00	336.06	B121	
367	रायपुर	नकटी	B	179/35	(1) विनोदचंद्र -	179/35	पूर्ण खसरा	0.0540	540.00	226.80	226.80	B122	
368	रायपुर	नकटी	B	179/66	(1) संतराम -	179/66	पूर्ण खसरा	0.0530	530.00	222.60	221.03	B123	
369	रायपुर	नकटी	B	179/52	(1) अरुण - (2) वरुणकुमार - जोत का प्रकार - संयुक्त	179/54	पूर्ण खसरा	0.0300	300.00	126.00	125.93	B118	




  
**महाप्रबंधक (नियोजन)**  
 नवा रायपुर अटल नगर विकास प्राधिकरण  
 नवा रायपुर अटल नगर, जिला रायपुर (छ.ग.)

**अंतिम प्लॉट सूची - सेक्टर बी**

ग्राम बरौदा, रमचंडी, रीको और मंदिर हसौद तहसील आरंग एवं ग्राम सेरीखेड़ी और नकटी तहसील रायपुर के अंतर्गत कुल 436.0152 हे. क्षेत्र के लिए प्रारूप नगर विकास योजना

क्र	तहसील	ग्राम	सेक्टर	बसरा क्र	भू-स्वामी का नाम	खसरा क्र	पूर्ण/भाग	प्रभावित रकबा (हे०)	प्रभावित रकबा (वर्ग मीटर)	अंतिम प्लॉट क्षेत्रफल (प्रभावित रकबा के 42 % (वर्ग मीटर)	आवंटित अंतिम प्लॉट का क्षेत्रफल (वर्ग मीटर)	अंतिम प्लॉट क्र	आवंटन टिप्पणि
1	2	3	4	5	6	7	8	9	10	11	12	13	14
					<b>शासकीय भूमि</b>								
370	रायपुर	सेरीखेड़ी	B	671	(1) शासकीय भूमि -	671	का भाग	0.9817	9817.00	<b>4123.14</b>	<b>15954.13</b>	<b>B62</b>	मिश्रित उपयोग भूमि NRANVP को हस्तांतरित शासकीय भूमि तथा NRANVP के स्वामित्व की भूमि
371	रायपुर	सेरीखेड़ी	B	533	(1) शासकीय भूमि -	533	का भाग	0.2485	2484.77	<b>1043.60</b>			
372	रायपुर	सेरीखेड़ी	B	537/1	(1) शासकीय भूमि -	537/1	पूर्ण खसरा	0.2430	2430.00	<b>1020.60</b>			
373	रायपुर	सेरीखेड़ी	B	537/1	(1) शासकीय भूमि -	537/2	पूर्ण खसरा	0.0000	0.00	<b>0.00</b>			
374	रायपुर	सेरीखेड़ी	B	538	(1) शासकीय भूमि -	538	का भाग	0.2024	2023.76	<b>849.98</b>			
375	रायपुर	नकटी	B	179/1	(1) शासकीय भूमि -	179/1	पूर्ण खसरा	2.0230	20230.00	<b>8496.60</b>			
376	रायपुर	सेरीखेड़ी	B	263/11	(1) सिक्सलेन एक्सप्रेसवे नया रायपुर डेव्हलपमेन्ट -	534/2	का भाग	0.1826	1825.69	<b>766.79</b>			
377	रायपुर	सेरीखेड़ी	B	263/11	(1) सिक्सलेन एक्सप्रेसवे नया रायपुर डेव्हलपमेन्ट -	644/2	पूर्ण खसरा	0.1000	1000.00	<b>420.00</b>			
378	रायपुर	सेरीखेड़ी	B	263/11	(1) सिक्सलेन एक्सप्रेसवे नया रायपुर डेव्हलपमेन्ट -	702	का भाग	0.0480	479.87	<b>201.55</b>			
379	रायपुर	सेरीखेड़ी	B	535	(1) शासकीय भूमि -	535	का भाग	0.8384	8384.00	<b>3521.28</b>			
380	रायपुर	सेरीखेड़ी	B	536	(1) शासकीय भूमि -	536	पूर्ण खसरा	0.0400	400.00	<b>168.00</b>			
381	रायपुर	सेरीखेड़ी	B	636/1	(1) शासकीय भूमि -	636/1	का भाग	0.9243					वाटर बोर्डे भूमि अंतिम प्लॉट आवंटित नहीं किया गया
382	रायपुर	सेरीखेड़ी	B	718	(1) शासकीय भूमि -	718	का भाग	0.6302					वाटर बोर्डे भूमि अंतिम प्लॉट आवंटित नहीं किया गया
383	रायपुर	सेरीखेड़ी	B	701	(1) शासकीय भूमि -	701	पूर्ण खसरा	0.4290					वाटर बोर्डे भूमि अंतिम प्लॉट आवंटित नहीं किया गया
384	रायपुर	सेरीखेड़ी	B	681	(1) शासकीय भूमि -	681	का भाग	0.3847					वाटर बोर्डे भूमि अंतिम प्लॉट आवंटित नहीं किया गया
385	रायपुर	सेरीखेड़ी	B	703	(1) शासकीय भूमि -	703	का भाग	0.1503					वाटर बोर्डे भूमि अंतिम प्लॉट आवंटित नहीं किया गया
386	रायपुर	नकटी	B	184	(1) शासकीय भूमि -	184	पूर्ण खसरा	0.3760					वाटर बोर्डे भूमि अंतिम प्लॉट आवंटित नहीं किया गया
387	रायपुर	नकटी	B	182	(1) शासकीय भूमि -	182	का भाग	0.0354					वाटर बोर्डे भूमि अंतिम प्लॉट आवंटित नहीं किया गया




  
**महाप्रबंधक (नियोजन)**  
 नवा रायपुर अटल नगर विकास प्राधिकरण  
 नवा रायपुर अटल नगर, जिला रायपुर (छ.ग.)

**अंतिम प्लॉट सूची - सेक्टर सी**

ग्राम बरौदा, रमचंडी, रीको और मंदिर हसौद तहसील आरंग एवं ग्राम सेरीखेड़ी और नकटी तहसील रायपुर के अंतर्गत कुल 436.0152 हे. क्षेत्र के लिए प्रारूप नगर विकास योजना

क्र	तहसील	ग्राम	सेक्टर	बसरा क्र	भू-स्वामी का नाम	खसरा क्र	पूर्ण/भाग	प्रभावित रकबा (हे०)	प्रभावित रकबा (वर्ग मीटर)	अंतिम प्लॉट क्षेत्रफल (प्रभावित रकबा के 42 %) (वर्ग मीटर)	आवंटित अंतिम प्लॉट का क्षेत्रफल (वर्ग मीटर)	अंतिमप्लॉट क्र	आवंटन टिप्पणि
1	2	3	4	5	6	7	8	9	10	11	12	13	14
										[11 X 16]	[as per layout plan]		Location
					<b>निजी भूमि</b>								
1	रायपुर	नकटी	C	556/1	(1) कुंज डेवलेवर्स द्वारा पार्टनर ओमी बगडिया पिता	580/1	पूर्ण खसरा	0.4370	4370.00	1835.40	17173.88	C1	
2	रायपुर	नकटी	C	556/1	(1) कुंज डेवलेवर्स द्वारा पार्टनर ओमी बगडिया पिता	582/1	पूर्ण खसरा	0.4050	4050.00	1701.00			
3	रायपुर	नकटी	C	556/1	(1) कुंज डेवलेवर्स द्वारा पार्टनर ओमी बगडिया पिता	582/2	पूर्ण खसरा	0.4050	4050.00	1701.00			
4	रायपुर	नकटी	C	556/1	(1) कुंज डेवलेवर्स द्वारा पार्टनर ओमी बगडिया पिता	583	पूर्ण खसरा	0.4050	4050.00	1701.00			
5	रायपुर	नकटी	C	556/1	(1) कुंज डेवलेवर्स द्वारा पार्टनर ओमी बगडिया पिता	584	पूर्ण खसरा	0.4050	4050.00	1701.00			
6	रायपुर	नकटी	C	556/1	(1) कुंज डेवलेवर्स द्वारा पार्टनर ओमी बगडिया पिता	585/6	पूर्ण खसरा	2.0320	20320.00	8534.40			
7	रायपुर	नकटी	C	556/1	(1) कुंज डेवलेवर्स द्वारा पार्टनर ओमी बगडिया पिता	585/10	पूर्ण खसरा	0.0000	0.00	0.00			
8	रायपुर	नकटी	C	556/1	(1) कुंज डेवलेवर्स द्वारा पार्टनर ओमी बगडिया पिता	585/11	पूर्ण खसरा	0.0000	0.00	0.00			
9	रायपुर	नकटी	C	179/2	(1) एम.एम. रियल इस्टेट द्वारा पार्टनर अनिल पिता	585/25	पूर्ण खसरा	0.1300	1300.00	546.00	14221.66	C32	
10	रायपुर	नकटी	C	179/2	(1) एम.एम. रियल इस्टेट द्वारा पार्टनर अनिल पिता	586/1	पूर्ण खसरा	0.3330	3330.00	1398.60			
11	रायपुर	नकटी	C	179/2	(1) एम.एम. रियल इस्टेट द्वारा पार्टनर अनिल पिता	586/2	पूर्ण खसरा	0.4370	4370.00	1835.40			
12	रायपुर	नकटी	C	179/2	(1) एम.एम. रियल इस्टेट द्वारा पार्टनर अनिल पिता	623	पूर्ण खसरा	0.7040	7040.00	2956.80			
13	रायपुर	नकटी	C	179/2	(1) एम.एम. रियल इस्टेट द्वारा पार्टनर अनिल पिता	625/7	पूर्ण खसरा	0.2010	2010.00	844.20			
14	रायपुर	नकटी	C	179/2	(1) एम.एम. रियल इस्टेट द्वारा पार्टनर अनिल पिता	625/10	पूर्ण खसरा	1.5810	15810.00	6640.20			
15	रायपुर	नकटी	C	581/2	(1) एम.एम. रियल इस्टेट द्वारा पार्टनर अनिल पिता	581/2	पूर्ण खसरा	0.4050	4050.00	1701.00			
16	रायपुर	नकटी	C	581/2	(1) एम.एम. रियल इस्टेट द्वारा पार्टनर अनिल पिता	588/5	पूर्ण खसरा	0.2200	2200.00	924.00			
17	रायपुर	नकटी	C	581/2	(1) एम.एम. रियल इस्टेट द्वारा पार्टनर अनिल पिता	588/6	पूर्ण खसरा	0.2210	2210.00	928.20			
18	रायपुर	नकटी	C	581/2	(1) एम.एम. रियल इस्टेट द्वारा पार्टनर अनिल पिता	588/7	पूर्ण खसरा	0.1250	1250.00	525.00	8122.67	C35	
19	रायपुर	नकटी	C	581/2	(1) एम.एम. रियल इस्टेट द्वारा पार्टनर अनिल पिता	588/8	पूर्ण खसरा	0.1010	1010.00	424.20			
20	रायपुर	नकटी	C	581/2	(1) एम.एम. रियल इस्टेट द्वारा पार्टनर अनिल पिता	625/6	पूर्ण खसरा	0.8620	8620.00	3620.40			




  
**महाप्रबंधक (नियोजन)**  
 नवा रायपुर अटल नगर विकास प्राधिकरण  
 नवा रायपुर अटल नगर, जिला रायपुर (छ.ग.)

**अंतिम प्लॉट सूची - सेक्टर सी**

ग्राम बरौदा, रमचंडी, रीको और मंदिर हसौद तहसील आरंग एवं ग्राम सेरीखेड़ी और नकटी तहसील रायपुर के अंतर्गत कुल 436.0152 हे. क्षेत्र के लिए प्रारूप नगर विकास योजना

क्र	तहसील	ग्राम	सेक्टर	बसरा क्र	भू-स्वामी का नाम	खसरा क्र	पूर्ण/भाग	प्रभावित रकबा (हे०)	प्रभावित रकबा (वर्ग मीटर)	अंतिम प्लॉट क्षेत्रफल (प्रभावित रकबा के 42 %) (वर्ग मीटर)	आवंटित अंतिम प्लॉट का क्षेत्रफल (वर्ग मीटर)	अंतिमप्लॉट क्र	आवंटन टिप्पणि
1	2	3	4	5	6	7	8	9	10	11	12	13	14
21	रायपुर	नकटी	C	625/11	(1) अनिलकुमार - (2) भीमचंद - (3) रूपेशकुमार - जीत का प्रकार - संयुक्त	625/11	का भाग	1.3000	13000.00	5460.00	7160.95	C59	
22	रायपुर	नकटी	C	625/11	(1) अनिलकुमार - (2) भीमचंद - (3) रूपेशकुमार - जीत का प्रकार - संयुक्त	625/18	पूर्ण खसरा	0.4050	4050.00	1701.00			
23	रायपुर	नकटी	C	587/1	(1) एम एम रियल इस्टेटअरहित काम्प.रिंग रोड रायपुर	587/1	पूर्ण खसरा	0.2020	2020.00	848.40	6069.52	C31	
24	रायपुर	नकटी	C	587/1	(1) एम एम रियल इस्टेटअरहित काम्प.रिंग रोड रायपुर	587/4	पूर्ण खसरा	0.2030	2030.00	852.60			
25	रायपुर	नकटी	C	587/1	(1) एम एम रियल इस्टेटअरहित काम्प.रिंग रोड रायपुर	588/4	पूर्ण खसरा	0.5340	5340.00	2242.80			
26	रायपुर	नकटी	C	587/1	(1) एम एम रियल इस्टेटअरहित काम्प.रिंग रोड रायपुर	619/2	पूर्ण खसरा	0.5060	5060.00	2125.20			
27	रायपुर	नकटी	C	625/3	(1) गनीशिया बाई साहू - (2) महेंद्र कुमार साहू - (3) शोभित साहू - (4) सोहन लाल साहू - जीत का प्रकार - संयुक्त	625/3	पूर्ण खसरा	1.1160	11160.00	4687.20	5963.47	C36	
28	रायपुर	नकटी	C	625/3	(1) गनीशिया बाई साहू - (2) महेंद्र कुमार साहू - (3) शोभित साहू - (4) सोहन लाल साहू - जीत का प्रकार - संयुक्त	625/13	पूर्ण खसरा	0.3040	3040.00	1276.80			
29	रायपुर	नकटी	C	589/1	(1) जगदीश चन्द्र -	589/1	का भाग	1.2283	12282.60	5158.69	5158.49	C6	
30	रायपुर	नकटी	C	625/9	(1) मनोज मोटवानी -	625/9	पूर्ण खसरा	0.4210	4210.00	1768.20	4604.02	C37	
31	रायपुर	नकटी	C	625/9	(1) मनोज मोटवानी -	625/20	पूर्ण खसरा	0.3390	3390.00	1423.80			
32	रायपुर	नकटी	C	625/9	(1) मनोज मोटवानी -	625/21	पूर्ण खसरा	0.3360	3360.00	1411.20			

  
MEHRA AND ASSOCIATES LLP  
INDORE


  
महाप्रब्रकार (नियोजन)  
नवा रायपुर अटल नगर विकास प्राधिकरण  
नवा रायपुर अटल नगर, जिला रायपुर (छ.ग.)

**अंतिम प्लॉट सूची - सेक्टर सी**

ग्राम बरौदा, रमचंडी, रीको और मंदिर हसौद तहसील आरंग एवं ग्राम सेरीखेड़ी और नकटी तहसील रायपुर के अंतर्गत कुल 436.0152 हे. क्षेत्र के लिए प्रारूप नगर विकास योजना

क्र	तहसील	ग्राम	सेक्टर	बसरा क्र	भू.स्वामी का नाम	खसरा क्र	पूर्ण/भाग	प्रभावित रकबा (हे०)	प्रभावित रकबा (वर्ग मीटर)	अंतिम प्लॉट क्षेत्रफल (प्रभावित रकबा के 42 %) (वर्ग मीटर)	आवंटित अंतिम प्लॉट का क्षेत्रफल (वर्ग मीटर)	अंतिमप्लॉट क्र	आवंटन टिप्पणि
1	2	3	4	5	6	7	8	9	10	11	12	13	14
33	रायपुर	नकटी	C	585/16	(1) अनिल कुमार थोरानी पि.मंशाराम	590/1	पूर्ण खसरा	0.4050	4050.00	1701.00	4537.43	C33	
34	रायपुर	नकटी	C	585/16	(1) अनिल कुमार थोरानी पि.मंशाराम	590/2	पूर्ण खसरा	0.2220	2220.00	932.40			
35	रायपुर	नकटी	C	585/16	(1) अनिल कुमार थोरानी पि.मंशाराम	594	का भाग	0.0972	972.41	408.41			
36	रायपुर	नकटी	C	585/16	(1) अनिल कुमार थोरानी पि.मंशाराम	596/1	का भाग	0.0451	451.00	189.42			
37	रायपुर	नकटी	C	585/16	(1) अनिल कुमार थोरानी पि.मंशाराम	621	पूर्ण खसरा	0.1010	1010.00	424.20	882.00		
38	रायपुर	नकटी	C	585/16	(1) अनिल कुमार थोरानी पि.मंशाराम	622	पूर्ण खसरा	0.2100	2100.00				
39	रायपुर	नकटी	C	617/2	(1) अनिल कुमार थोरानी पि.मंशाराम	617/2	का भाग	0.0447	446.99	187.74	4433.61	C3	
40	रायपुर	नकटी	C	617/2	(1) अनिल कुमार थोरानी पि.मंशाराम	618/1	पूर्ण खसरा	0.3370	3370.00	1415.40			
41	रायपुर	नकटी	C	617/2	(1) अनिल कुमार थोरानी पि.मंशाराम	618/2	पूर्ण खसरा	0.6740	6740.00	2830.80	4246.94	C38	
42	रायपुर	नकटी	C	624/1	(1) दुर्गा -	624/1	पूर्ण खसरा	0.2020	2020.00	848.40			
43	रायपुर	नकटी	C	624/1	(1) दुर्गा -	624/2	पूर्ण खसरा	0.8090	8090.00	3397.80	4212.60	C26	
44	रायपुर	नकटी	C	587/2	(1) एम एम रियल इस्टेटअरोहंत काम्प.रिंग रोड रायपुर	587/2	पूर्ण खसरा	0.2420	2420.00	1016.40			
45	रायपुर	नकटी	C	587/2	(1) एम एम रियल इस्टेटअरोहंत काम्प.रिंग रोड रायपुर	591	पूर्ण खसरा	0.0930	930.00	390.60			
46	रायपुर	नकटी	C	587/2	(1) एम एम रियल इस्टेटअरोहंत काम्प.रिंग रोड रायपुर	619/1	पूर्ण खसरा	0.1620	1620.00	680.40			
47	रायपुर	नकटी	C	587/2	(1) एम एम रियल इस्टेटअरोहंत काम्प.रिंग रोड रायपुर	619/3	पूर्ण खसरा	0.5060	5060.00	2125.20	4200.31	C51	
48	रायपुर	नकटी	C	625/5	(1) गुलापी - (2) गिरजाशंकर - (3) प्रदीपकुमार - (4) राकेश कुमार - जीत का प्रकार - संयुक्त	625/5	का भाग	1.0000	10000.00	4200.00			




  
 महाप्रबंधक (नियोजन)  
 नवा रायपुर अटल नगर विकास प्राधिकरण  
 नवा रायपुर अटल नगर, जिला रायपुर (छ.ग.)

**अंतिम प्लॉट सूची - सेक्टर सी**

ग्राम बरौदा, रमचंडी, रीको और मंदिर हसौद तहसील आरंग एवं ग्राम सेरीखेड़ी और नकटी तहसील रायपुर के अंतर्गत कुल 436.0152 हे. क्षेत्र के लिए प्रारूप नगर विकास योजना

क्र	तहसील	ग्राम	सेक्टर	बसरा क्र	भू-स्वामी का नाम	खसरा क्र	पूर्ण/भाग	प्रभावित रकबा (हे०)	प्रभावित रकबा (वर्ग मीटर)	अंतिम प्लॉट क्षेत्रफल (प्रभावित रकबा के 42 %) (वर्ग मीटर)	आवंटित अंतिम प्लॉट का क्षेत्रफल (वर्ग मीटर)	अंतिमप्लॉट क्र	आवंटन टिप्पणि
1	2	3	4	5	6	7	8	9	10	11	12	13	14
49	रायपुर	नकटी	C	580/2	(1) पूर्णेंद्र कुमार सिन्हा (2) प्रहलाद सिन्हा (3) पवन सिन्हा (4) भूमि सिन्हा (5) ललिता सिन्हा (6) संजय सिन्हा (7) साक्षी सिन्हा (8) सिया सिन्हा जोत का प्रकार - संयुक्त	580/2	का भाग	0.3373	3372.99	1416.66	3516.96	C5	
50	रायपुर	नकटी	C	580/2	(1) पूर्णेंद्र कुमार सिन्हा (2) प्रहलाद सिन्हा (3) पवन सिन्हा (4) भूमि सिन्हा (5) ललिता सिन्हा (6) संजय सिन्हा (7) साक्षी सिन्हा (8) सिया सिन्हा जोत का प्रकार - संयुक्त	581/1	का भाग	0.2659	2658.69	1116.65			
51	रायपुर	नकटी	C	580/2	(1) पूर्णेंद्र कुमार सिन्हा (2) प्रहलाद सिन्हा (3) पवन सिन्हा (4) भूमि सिन्हा (5) ललिता सिन्हा (6) संजय सिन्हा (7) साक्षी सिन्हा (8) सिया सिन्हा जोत का प्रकार - संयुक्त	588/2	का भाग	0.2342	2342.18	983.72			
52	रायपुर	नकटी	C	585/4	(1) राजेश कुमार थेरानी -	585/4	पूर्ण खसरा	0.4160	4160.00	1747.20	3414.60	C34	
53	रायपुर	नकटी	C	585/4	(1) राजेश कुमार थेरानी -	585/8	पूर्ण खसरा	0.3000	3000.00	1260.00			
54	रायपुर	नकटी	C	585/4	(1) राजेश कुमार थेरानी -	593	पूर्ण खसरा	0.0970	970.00	407.40			
55	रायपुर	नकटी	C	625/14	(1) रामचंद्र -	625/17	पूर्ण खसरा	0.8090	8090.00	3397.80	3397.80	C52	
56	रायपुर	नकटी	C	585/2	(1) संजय कुमार जगवानी -	585/2	पूर्ण खसरा	0.2670	2670.00	1121.40	3359.80	C53	
57	रायपुर	नकटी	C	585/2	(1) संजय कुमार जगवानी -	585/9	पूर्ण खसरा	0.1280	1280.00	537.60			
58	रायपुर	नकटी	C	585/2	(1) संजय कुमार जगवानी -	625/2	पूर्ण खसरा	0.4050	4050.00	1701.00			




  
**महाप्रबंधक (नियोजन)**  
 नवा रायपुर अटल नगर विकास प्राधिकरण  
 नवा रायपुर अटल नगर, जिला रायपुर (छ.ग.)

**अंतिम प्लॉट सूची - सेक्टर सी**

ग्राम बरौदा, रमचंडी, रीको और मंदिर हसौद तहसील आरंग एवं ग्राम सेरीखेड़ी और नकटी तहसील रायपुर के अंतर्गत कुल 436.0152 हे. क्षेत्र के लिए प्रारूप नगर विकास योजना

क्र	तहसील	ग्राम	सेक्टर	बसरा क्र	भू-स्वामी का नाम	खसरा क्र	पूर्ण/भाग	प्रभावित रकबा (हे०)	प्रभावित रकबा (वर्ग मीटर)	अंतिम प्लॉट क्षेत्रफल (प्रभावित रकबा के 42 %) (वर्ग मीटर)	आवंटित अंतिम प्लॉट का क्षेत्रफल (वर्ग मीटर)	अंतिमप्लॉट क्र	आवंटन टिप्पणि
1	2	3	4	5	6	7	8	9	10	11	12	13	14
59	रायपुर	नकटी	C	625/19	(1) डॉ आशीष मुंदड़ा - (2) डॉ रामकृष्ण कश्यप - (3) डॉ श्रीकान्त गिरी - (4) डॉ सोनाली पण्डा - जोत का प्रकार - संयुक्त	625/19	पूर्ण खसरा	0.7360	7360.00	3091.20	3091.60	C54	
60	रायपुर	नकटी	C	625/22	(1) सन्तराम -	625/22	का भाग	0.7000	7000.00	2940.00	2939.88	C60	
61	रायपुर	नकटी	C	563/2	(1) एम।एम।रियल इस्टेट शॉप नंबर द्वारा पार्टनर सतीश थोरानी -	585/24	पूर्ण खसरा	0.5420	5420.00	2276.40	2276.42	C28	
62	रायपुर	नकटी	C	625/8	(1) महेंद्रकुमार - (2) शोभितराम - (3) सोहनलाल - जोत का प्रकार - संयुक्त	625/8	पूर्ण खसरा	0.4620	4620.00	1940.40	1940.50	C56	
63	रायपुर	नकटी	C	588/1	(1) मितेश खत्री -	588/1	पूर्ण खसरा	0.4480	4480.00	1881.60	1881.60	C7	
64	रायपुर	नकटी	C	588/3	(1) चायनारानी -	588/3	पूर्ण खसरा	0.4050	4050.00	1701.00	1783.76	C11	
65	रायपुर	नकटी	C	588/3	(1) चायनारानी -	589/3	का भाग	0.0197	197.08	82.77			
66	रायपुर	नकटी	C	625/4	(1) लतेल -	625/4	पूर्ण खसरा	0.4050	4050.00	1701.00	1701.05	C57	
67	रायपुर	नकटी	C	588/10	(1) ज्योतिचंद्र दास - (2) तापसचंद्र दास - (3) बच्चुदास - जोत का प्रकार - संयुक्त	588/10	पूर्ण खसरा	0.4050	4050.00	1701.00	1700.99	C8	
68	रायपुर	नकटी	C	580/3	(1) एम.एम.रियल इस्टेट द्वारा पार्टनर सतीश थोरानी -	580/3	पूर्ण खसरा	0.0500	500.00	210.00	1480.53	C27	
69	रायपुर	नकटी	C	580/3	(1) एम.एम.रियल इस्टेट द्वारा पार्टनर सतीश थोरानी -	581/3	पूर्ण खसरा	0.1440	1440.00	604.80			
70	रायपुर	नकटी	C	580/3	(1) एम.एम.रियल इस्टेट द्वारा पार्टनर सतीश थोरानी -	617/3	का भाग	0.1585	1585.19	665.78			
71	रायपुर	नकटी	C	625/16	(1) टोपनदास - (2) हर्षित आहूजा - जोत का प्रकार - संयुक्त	625/16	पूर्ण खसरा	0.3360	3360.00	1411.20	1411.22	C58	
72	रायपुर	नकटी	C	592/2	(1) संजीव राठौर -	592/2	का भाग	0.0277	277.43	116.52	1362.56	C9	
73	रायपुर	नकटी	C	592/2	(1) संजीव राठौर -	595	का भाग	0.0271	270.99	113.82			
74	रायपुर	नकटी	C	592/2	(1) संजीव राठौर -	613	का भाग	0.0255	254.51	106.89			
75	रायपुर	नकटी	C	592/2	(1) संजीव राठौर -	615	पूर्ण खसरा	0.1620	1620.00	680.40			
76	रायपुर	नकटी	C	592/2	(1) संजीव राठौर -	616/3	का भाग	0.0821	821.33	344.96			



  
**महाप्रबंधक (नियोजन)**  
 नवा रायपुर अटल नगर विकास प्राधिकरण  
 नवा रायपुर अटल नगर, जिला रायपुर (छ.ग.)

**अंतिम प्लॉट सूची - सेक्टर सी**

ग्राम बरौदा, रमचंडी, रीको और मंदिर हसौद तहसील आरंग एवं ग्राम सेरीखेड़ी और नकटी तहसील रायपुर के अंतर्गत कुल 436.0152 हे. क्षेत्र के लिए प्रारूप नगर विकास योजना

क्र	तहसील	ग्राम	सेक्टर	बसरा क्र	भू-स्वामी का नाम	खसरा क्र	पूर्ण/भाग	प्रभावित रकबा (हे०)	प्रभावित रकबा (वर्ग मीटर)	अंतिम प्लॉट क्षेत्रफल (प्रभावित रकबा के 42 %) (वर्ग मीटर)	आवंटित अंतिम प्लॉट का क्षेत्रफल (वर्ग मीटर)	अंतिमप्लॉट क्र	आवंटन टिप्पणि
1	2	3	4	5	6	7	8	9	10	11	12	13	14
77	रायपुर	नकटी	C	67/1	(1) कुसुम चौबे (2) कौशल्या चौबे (3) नवीनचन्द चौबे (4) नीलमणि चौबे (5) नीलिमा चौबे (6) बालमुकुन्द चौबे (7) विपिनचंद चौबे (8) शकुन चौबे (9) शची चौबे - जोत का प्रकार - संयुक्त	585/1	पूर्ण खसरा	0.3130	3130.00	1314.60	1314.62	C12	
78	रायपुर	नकटी	C	577/6	(1) तापसचंद्र दास पिता -	587/3	पूर्ण खसरा	0.2020	2020.00	848.40	1272.57	C10	
79	रायपुर	नकटी	C	577/6	(1) तापसचंद्र दास पिता -	589/4	पूर्ण खसरा	0.1010	1010.00	424.20			
80	रायपुर	नकटी	C	577/4	(1) रंजीता दास पति -	589/2	पूर्ण खसरा	0.3030	3030.00	1272.60	1272.59	C25	
81	रायपुर	नकटी	C	625/23	(1) राजेशकुमारथारानी[डीआईआर] राजेशकुमारथारानी	625/23	पूर्ण खसरा	0.0900	900.00	378.00	903.55	C29	
82	रायपुर	नकटी	C	625/23	(1) राजेशकुमारथारानी[डीआईआर] राजेशकुमारथारानी	625/24	पूर्ण खसरा	0.1250	1250.00	525.00			
83	रायपुर	नकटी	C	588/9	(1) ज्योतिचंद्र दास - (2) तापसचंद्र दास - जोत का प्रकार - संयुक्त	588/9	पूर्ण खसरा	0.2020	2020.00	848.40	848.42	C14	
84	रायपुर	नकटी	C	585/19	(1) श्रीमती उषासिंह -	585/19	पूर्ण खसरा	0.0710	710.00	298.20	718.50	C13	
85	रायपुर	नकटी	C	585/19	(1) श्रीमती उषासिंह -	585/20	पूर्ण खसरा	0.1000	1000.00	420.00			
86	रायपुर	नकटी	C	315/2	(1) परसराम -	616/2	पूर्ण खसरा	0.1010	1010.00	424.20	424.18	C24	
87	रायपुर	नकटी	C	625/1	(1) नीलमणी पिता -	625/1	पूर्ण खसरा	0.0770	770.00	323.40	323.16	C23	




  
**महाप्रबंधक (नियोजन)**  
 नवा रायपुर अटल नगर विकास प्राधिकरण  
 नवा रायपुर अटल नगर, जिला रायपुर (छ.ग.)

**अंतिम प्लॉट सूची - सेक्टर सी**

ग्राम बरौदा, रमचंडी, रीको और मंदिर हसौद तहसील आरंग एवं ग्राम सेरीखेड़ी और नकटी तहसील रायपुर के अंतर्गत कुल 436.0152 हे. क्षेत्र के लिए प्रारूप नगर विकास योजना

क्र	तहसील	ग्राम	सेक्टर	बसरा क्र	भू-स्वामी का नाम	खसरा क्र	पूर्ण/भाग	प्रभावित रकबा (हे०)	प्रभावित रकबा (वर्ग मीटर)	अंतिम प्लॉट क्षेत्रफल (प्रभावित रकबा के 42 %) (वर्ग मीटर)	आवंटित अंतिम प्लॉट का क्षेत्रफल (वर्ग मीटर)	अंतिमप्लॉट क्र	आवंटन टिप्पणि
1	2	3	4	5	6	7	8	9	10	11	12	13	14
88	रायपुर	नकटी	C	198/2	(1) कौशल्या चौबे (2) नीलमणि चौबे (3) बालमुकुन्द चौबे (4) शची चौबे जोत का प्रकार - संयुक्त	592/1	पूर्ण खसरा	0.0370	370.00	155.40	155.81	C22	
89	रायपुर	नकटी	C	616/1	(1) काशीराम -	616/1	पूर्ण खसरा	0.0120	120.00	50.40	50.79	C18	
90	आरंग	मंदिर हसौद	C	776/1	(1) साई प्रसन्न डेव्हलपर्स प्रा.लि. द्वारा अधिकृत सी.ई.ओ. गौतम सुरेश चन्द्र मानिक	776/1	पूर्ण खसरा	0.1660	1660.00	697.20	44061.99	C62	दो अंतिम प्लॉट आवंटित
91	आरंग	मंदिर हसौद	C	776/1	(1) साई प्रसन्न डेव्हलपर्स प्रा.लि. द्वारा अधिकृत सी.ई.ओ. गौतम सुरेश चन्द्र मानिक	776/2	पूर्ण खसरा	0.1660	1660.00	697.20			
92	आरंग	मंदिर हसौद	C	776/1	(1) साई प्रसन्न डेव्हलपर्स प्रा.लि. द्वारा अधिकृत सी.ई.ओ. गौतम सुरेश चन्द्र मानिक	782	पूर्ण खसरा	0.3720	3720.00	1562.40			
93	आरंग	मंदिर हसौद	C	776/1	(1) साई प्रसन्न डेव्हलपर्स प्रा.लि. द्वारा अधिकृत सी.ई.ओ. गौतम सुरेश चन्द्र मानिक	783/1	पूर्ण खसरा	0.3030	3030.00	1272.60			
94	आरंग	मंदिर हसौद	C	776/1	(1) साई प्रसन्न डेव्हलपर्स प्रा.लि. द्वारा अधिकृत सी.ई.ओ. गौतम सुरेश चन्द्र मानिक	783/2	पूर्ण खसरा	0.4290	4290.00	1801.80			
95	आरंग	मंदिर हसौद	C	776/1	(1) साई प्रसन्न डेव्हलपर्स प्रा.लि. द्वारा अधिकृत सी.ई.ओ. गौतम सुरेश चन्द्र मानिक	783/3	पूर्ण खसरा	0.3970	3970.00	1667.40			
96	आरंग	मंदिर हसौद	C	776/1	(1) साई प्रसन्न डेव्हलपर्स प्रा.लि. द्वारा अधिकृत सी.ई.ओ. गौतम सुरेश चन्द्र मानिक	783/4	पूर्ण खसरा	0.0280	280.00	117.60			
97	आरंग	मंदिर हसौद	C	776/1	(1) साई प्रसन्न डेव्हलपर्स प्रा.लि. द्वारा अधिकृत सी.ई.ओ. गौतम सुरेश चन्द्र मानिक	783/5	पूर्ण खसरा	0.2910	2910.00	1222.20			
98	आरंग	मंदिर हसौद	C	776/1	(1) साई प्रसन्न डेव्हलपर्स प्रा.लि. द्वारा अधिकृत सी.ई.ओ. गौतम सुरेश चन्द्र मानिक	784	पूर्ण खसरा	0.4050	4050.00	1701.00			
99	आरंग	मंदिर हसौद	C	776/1	(1) साई प्रसन्न डेव्हलपर्स प्रा.लि. द्वारा अधिकृत सी.ई.ओ. गौतम सुरेश चन्द्र मानिक	785/1	पूर्ण खसरा	0.1980	1980.00	831.60			
100	आरंग	मंदिर हसौद	C	776/1	(1) साई प्रसन्न डेव्हलपर्स प्रा.लि. द्वारा अधिकृत सी.ई.ओ. गौतम सुरेश चन्द्र मानिक	785/2	पूर्ण खसरा	0.9350	9350.00	3927.00			
101	आरंग	मंदिर हसौद	C	776/1	(1) साई प्रसन्न डेव्हलपर्स प्रा.लि. द्वारा अधिकृत सी.ई.ओ. गौतम सुरेश चन्द्र मानिक	787/1	पूर्ण खसरा	0.3190	3190.00	1339.80			
102	आरंग	मंदिर हसौद	C	776/1	(1) साई प्रसन्न डेव्हलपर्स प्रा.लि. द्वारा अधिकृत सी.ई.ओ. गौतम सुरेश चन्द्र मानिक	787/3	पूर्ण खसरा	0.1500	1500.00	630.00			
103	आरंग	मंदिर हसौद	C	776/1	(1) साई प्रसन्न डेव्हलपर्स प्रा.लि. द्वारा अधिकृत सी.ई.ओ. गौतम सुरेश चन्द्र मानिक	787/4	पूर्ण खसरा	0.4010	4010.00	1684.20			
104	आरंग	मंदिर हसौद	C	776/1	(1) साई प्रसन्न डेव्हलपर्स प्रा.लि. द्वारा अधिकृत सी.ई.ओ. गौतम सुरेश चन्द्र मानिक	787/5	पूर्ण खसरा	0.5140	5140.00	2158.80			
105	आरंग	मंदिर हसौद	C	776/1	(1) साई प्रसन्न डेव्हलपर्स प्रा.लि. द्वारा अधिकृत सी.ई.ओ. गौतम सुरेश चन्द्र मानिक	787/6	पूर्ण खसरा	0.0810	810.00	340.20			




  
**महाप्रबंधक (नियोजन)**  
 नवा रायपुर अटल नगर विकास प्राधिकरण  
 नवा रायपुर अटल नगर, जिला रायपुर (छ.ग.)

**अंतिम प्लॉट सूची - सेक्टर सी**

ग्राम बरौदा, रमचंडी, रीको और मंदिर हसौद तहसील आरंग एवं ग्राम सेरीखेड़ी और नकटी तहसील रायपुर के अंतर्गत कुल 436.0152 हे. क्षेत्र के लिए प्रारूप नगर विकास योजना

क्र	तहसील	ग्राम	सेक्टर	बसरा क्र	भू-स्वामी का नाम	खसरा क्र	पूर्ण/भाग	प्रभावित रकबा (हे०)	प्रभावित रकबा (वर्ग मीटर)	अंतिम प्लॉट क्षेत्रफल (प्रभावित रकबा के 42 %) (वर्ग मीटर)	आवंटित अंतिम प्लॉट का क्षेत्रफल (वर्ग मीटर)	अंतिमप्लॉट क्र	आवंटन तिप्पणि
1	2	3	4	5	6	7	8	9	10	11	12	13	14
106	आरंग	मंदिर हसौद	C	776/1	(1) साई प्रसन्न डेव्हलपर्स प्रा.लि. द्वारा अधिकृत सी.ई.ओ. गौतम सुरेश चन्द्र मानिक	788/1	पूर्ण खसरा	0.2790	2790.00	1171.80			
107	आरंग	मंदिर हसौद	C	776/1	(1) साई प्रसन्न डेव्हलपर्स प्रा.लि. द्वारा अधिकृत सी.ई.ओ. गौतम सुरेश चन्द्र मानिक	789/3	पूर्ण खसरा	0.0810	810.00	340.20			
108	आरंग	मंदिर हसौद	C	776/1	(1) साई प्रसन्न डेव्हलपर्स प्रा.लि. द्वारा अधिकृत सी.ई.ओ. गौतम सुरेश चन्द्र मानिक	795/1	पूर्ण खसरा	0.7000	7000.00	2940.00			
109	आरंग	मंदिर हसौद	C	776/1	(1) साई प्रसन्न डेव्हलपर्स प्रा.लि. द्वारा अधिकृत सी.ई.ओ. गौतम सुरेश चन्द्र मानिक	797/1	पूर्ण खसरा	0.2250	2250.00	945.00			
110	आरंग	मंदिर हसौद	C	776/1	(1) साई प्रसन्न डेव्हलपर्स प्रा.लि. द्वारा अधिकृत सी.ई.ओ. गौतम सुरेश चन्द्र मानिक	797/2	पूर्ण खसरा	0.2030	2030.00	852.60			
111	आरंग	मंदिर हसौद	C	776/1	(1) साई प्रसन्न डेव्हलपर्स प्रा.लि. द्वारा अधिकृत सी.ई.ओ. गौतम सुरेश चन्द्र मानिक	799/2	पूर्ण खसरा	0.2270	2270.00	953.40			
112	आरंग	मंदिर हसौद	C	776/1	(1) साई प्रसन्न डेव्हलपर्स प्रा.लि. द्वारा अधिकृत सी.ई.ओ. गौतम सुरेश चन्द्र मानिक	801	पूर्ण खसरा	1.2950	12950.00	5439.00			
113	आरंग	मंदिर हसौद	C	776/1	(1) साई प्रसन्न डेव्हलपर्स प्रा.लि. द्वारा अधिकृत सी.ई.ओ. गौतम सुरेश चन्द्र मानिक	807/1	पूर्ण खसरा	0.2350	2350.00	987.00			
114	आरंग	मंदिर हसौद	C	776/1	(1) साई प्रसन्न डेव्हलपर्स प्रा.लि. द्वारा अधिकृत सी.ई.ओ. गौतम सुरेश चन्द्र मानिक	807/2	पूर्ण खसरा	0.0810	810.00	340.20			
115	आरंग	मंदिर हसौद	C	776/1	(1) साई प्रसन्न डेव्हलपर्स प्रा.लि. द्वारा अधिकृत सी.ई.ओ. गौतम सुरेश चन्द्र मानिक	807/3	पूर्ण खसरा	0.1120	1120.00	470.40			
116	आरंग	मंदिर हसौद	C	776/1	(1) साई प्रसन्न डेव्हलपर्स प्रा.लि. द्वारा अधिकृत सी.ई.ओ. गौतम सुरेश चन्द्र मानिक	807/4	पूर्ण खसरा	0.9610	9610.00	4036.20			
117	आरंग	मंदिर हसौद	C	776/1	(1) साई प्रसन्न डेव्हलपर्स प्रा.लि. द्वारा अधिकृत सी.ई.ओ. गौतम सुरेश चन्द्र मानिक	807/5	पूर्ण खसरा	0.2360	2360.00	991.20			
118	आरंग	मंदिर हसौद	C	776/1	(1) साई प्रसन्न डेव्हलपर्स प्रा.लि. द्वारा अधिकृत सी.ई.ओ. गौतम सुरेश चन्द्र मानिक	807/6	पूर्ण खसरा	0.2210	2210.00	928.20			
119	आरंग	मंदिर हसौद	C	776/1	(1) साई प्रसन्न डेव्हलपर्स प्रा.लि. द्वारा अधिकृत सी.ई.ओ. गौतम सुरेश चन्द्र मानिक	807/7	पूर्ण खसरा	0.3240	3240.00	1360.80			



  
**महाप्रबंधक (नियोजन)**  
 नवा रायपुर अटल नगर विकास प्राधिकरण  
 नवा रायपुर अटल नगर, जिला रायपुर (छ.ग.)

**अंतिम प्लॉट सूची - सेक्टर सी**

ग्राम बरौदा, रमचंडी, रीको और मंदिर हसौद तहसील आरंग एवं ग्राम सेरीखेड़ी और नकटी तहसील रायपुर के अंतर्गत कुल 436.0152 हे. क्षेत्र के लिए प्रारूप नगर विकास योजना

क्र	तहसील	ग्राम	सेक्टर	बसरा क्र	भू-स्वामी का नाम	खसरा क्र	पूर्ण/भाग	प्रभावित रकबा (हे०)	प्रभावित रकबा (वर्ग मीटर)	अंतिम प्लॉट क्षेत्रफल (प्रभावित रकबा के 42 %) (वर्ग मीटर)	आवंटित अंतिम प्लॉट का क्षेत्रफल (वर्ग मीटर)	अंतिमप्लॉट क्र	आवंटन टिप्पणि
1	2	3	4	5	6	7	8	9	10	11	12	13	14
120	आरंग	मंदिर हसौद	C	776/1	(1) साई प्रसन्न डेव्हलपर्स प्रा.लि. द्वारा अधिकृत सी.ई.ओ. गौतम सुरेश चन्द्र मानिक	808	पूर्ण खसरा	0.4050	4050.00	1701.00	26220.65	C61	दो अंतिम प्लॉट आवंटित
121	आरंग	मंदिर हसौद	C	776/1	(1) साई प्रसन्न डेव्हलपर्स प्रा.लि. द्वारा अधिकृत सी.ई.ओ. गौतम सुरेश चन्द्र मानिक	809/6	पूर्ण खसरा	0.2020	2020.00	848.40			
122	आरंग	मंदिर हसौद	C	776/1	(1) साई प्रसन्न डेव्हलपर्स प्रा.लि. द्वारा अधिकृत सी.ई.ओ. गौतम सुरेश चन्द्र मानिक	809/7	पूर्ण खसरा	0.2230	2230.00	936.60			
123	आरंग	मंदिर हसौद	C	776/1	(1) साई प्रसन्न डेव्हलपर्स प्रा.लि. द्वारा अधिकृत सी.ई.ओ. गौतम सुरेश चन्द्र मानिक	809/8	पूर्ण खसरा	0.2020	2020.00	848.40			
124	आरंग	मंदिर हसौद	C	776/1	(1) साई प्रसन्न डेव्हलपर्स प्रा.लि. द्वारा अधिकृत सी.ई.ओ. गौतम सुरेश चन्द्र मानिक	810/1	पूर्ण खसरा	0.1420	1420.00	596.40			
125	आरंग	मंदिर हसौद	C	776/1	(1) साई प्रसन्न डेव्हलपर्स प्रा.लि. द्वारा अधिकृत सी.ई.ओ. गौतम सुरेश चन्द्र मानिक	810/2	पूर्ण खसरा	0.2350	2350.00	987.00			
126	आरंग	मंदिर हसौद	C	776/1	(1) साई प्रसन्न डेव्हलपर्स प्रा.लि. द्वारा अधिकृत सी.ई.ओ. गौतम सुरेश चन्द्र मानिक	810/3	पूर्ण खसरा	0.2430	2430.00	1020.60			
127	आरंग	मंदिर हसौद	C	776/1	(1) साई प्रसन्न डेव्हलपर्स प्रा.लि. द्वारा अधिकृत सी.ई.ओ. गौतम सुरेश चन्द्र मानिक	811	पूर्ण खसरा	0.5790	5790.00	2431.80			
128	आरंग	मंदिर हसौद	C	776/1	(1) साई प्रसन्न डेव्हलपर्स प्रा.लि. द्वारा अधिकृत सी.ई.ओ. गौतम सुरेश चन्द्र मानिक	812/1	पूर्ण खसरा	0.0480	480.00	201.60			
129	आरंग	मंदिर हसौद	C	776/1	(1) साई प्रसन्न डेव्हलपर्स प्रा.लि. द्वारा अधिकृत सी.ई.ओ. गौतम सुरेश चन्द्र मानिक	812/2	पूर्ण खसरा	0.2830	2830.00	1188.60			
130	आरंग	मंदिर हसौद	C	776/1	(1) साई प्रसन्न डेव्हलपर्स प्रा.लि. द्वारा अधिकृत सी.ई.ओ. गौतम सुरेश चन्द्र मानिक	812/3	पूर्ण खसरा	0.4120	4120.00	1730.40			
131	आरंग	मंदिर हसौद	C	776/1	(1) साई प्रसन्न डेव्हलपर्स प्रा.लि. द्वारा अधिकृत सी.ई.ओ. गौतम सुरेश चन्द्र मानिक	812/4	पूर्ण खसरा	0.2310	2310.00	970.20			
132	आरंग	मंदिर हसौद	C	776/1	(1) साई प्रसन्न डेव्हलपर्स प्रा.लि. द्वारा अधिकृत सी.ई.ओ. गौतम सुरेश चन्द्र मानिक	812/5	पूर्ण खसरा	0.3240	3240.00	1360.80			




  
**महाप्रबंधक (नियोजन)**  
 नवा रायपुर अटल नगर विकास प्राधिकरण  
 नवा रायपुर अटल नगर, जिला रायपुर (छ.ग.)

**अंतिम प्लॉट सूची - सेक्टर सी**

ग्राम बरौदा, रमचंडी, रीको और मंदिर हसौद तहसील आरंग एवं ग्राम सेरीखेड़ी और नकटी तहसील रायपुर के अंतर्गत कुल 436.0152 हे. क्षेत्र के लिए प्रारूप नगर विकास योजना

क्र	तहसील	ग्राम	सेक्टर	बसरा क्र	भू-स्वामी का नाम	खसरा क्र	पूर्ण/भाग	प्रभावित रकबा (हे०)	प्रभावित रकबा (वर्ग मीटर)	अंतिम प्लॉट क्षेत्रफल (प्रभावित रकबा के 42 %) (वर्ग मीटर)	आवंटित अंतिम प्लॉट का क्षेत्रफल (वर्ग मीटर)	अंतिमप्लॉट क्र	आवंटन तिप्पणि
1	2	3	4	5	6	7	8	9	10	11	12	13	14
133	आरंग	मंदिर हसौद	C	776/1	(1) साई प्रसन्न डेव्हलपर्स प्रा.लि. द्वारा अधिकृत सी.ई.ओ. गौतम सुरेश चन्द्र मानिक	814/1	पूर्ण खसरा	0.0300	300.00	126.00			
134	आरंग	मंदिर हसौद	C	776/1	(1) साई प्रसन्न डेव्हलपर्स प्रा.लि. द्वारा अधिकृत सी.ई.ओ. गौतम सुरेश चन्द्र मानिक	815/1	पूर्ण खसरा	0.0530	530.00	222.60			
135	आरंग	मंदिर हसौद	C	776/1	(1) साई प्रसन्न डेव्हलपर्स प्रा.लि. द्वारा अधिकृत सी.ई.ओ. गौतम सुरेश चन्द्र मानिक	815/2	पूर्ण खसरा	0.3440	3440.00	1444.80			
136	आरंग	मंदिर हसौद	C	776/1	(1) साई प्रसन्न डेव्हलपर्स प्रा.लि. द्वारा अधिकृत सी.ई.ओ. गौतम सुरेश चन्द्र मानिक	815/3	पूर्ण खसरा	0.4880	4880.00	2049.60			
137	आरंग	मंदिर हसौद	C	776/1	(1) साई प्रसन्न डेव्हलपर्स प्रा.लि. द्वारा अधिकृत सी.ई.ओ. गौतम सुरेश चन्द्र मानिक	815/4	पूर्ण खसरा	0.2270	2270.00	953.40			
138	आरंग	मंदिर हसौद	C	776/1	(1) साई प्रसन्न डेव्हलपर्स प्रा.लि. द्वारा अधिकृत सी.ई.ओ. गौतम सुरेश चन्द्र मानिक	815/5	पूर्ण खसरा	0.2540	2540.00	1066.80			
139	आरंग	मंदिर हसौद	C	776/1	(1) साई प्रसन्न डेव्हलपर्स प्रा.लि. द्वारा अधिकृत सी.ई.ओ. गौतम सुरेश चन्द्र मानिक	816/1	पूर्ण खसरा	0.0300	300.00	126.00			
140	आरंग	मंदिर हसौद	C	776/1	(1) साई प्रसन्न डेव्हलपर्स प्रा.लि. द्वारा अधिकृत सी.ई.ओ. गौतम सुरेश चन्द्र मानिक	817/1	पूर्ण खसरा	0.3110	3110.00	1306.20			
141	आरंग	मंदिर हसौद	C	776/1	(1) साई प्रसन्न डेव्हलपर्स प्रा.लि. द्वारा अधिकृत सी.ई.ओ. गौतम सुरेश चन्द्र मानिक	817/3	पूर्ण खसरा	0.0000	0.00	0.00			
142	आरंग	मंदिर हसौद	C	776/1	(1) साई प्रसन्न डेव्हलपर्स प्रा.लि. द्वारा अधिकृत सी.ई.ओ. गौतम सुरेश चन्द्र मानिक	817/4	पूर्ण खसरा	0.0000	0.00	0.00			
143	आरंग	मंदिर हसौद	C	776/1	(1) साई प्रसन्न डेव्हलपर्स प्रा.लि. द्वारा अधिकृत सी.ई.ओ. गौतम सुरेश चन्द्र मानिक	819	पूर्ण खसरा	0.1620	1620.00	680.40			
144	आरंग	मंदिर हसौद	C	776/1	(1) साई प्रसन्न डेव्हलपर्स प्रा.लि. द्वारा अधिकृत सी.ई.ओ. गौतम सुरेश चन्द्र मानिक	820/1	पूर्ण खसरा	0.4710	4710.00	1978.20			
145	आरंग	मंदिर हसौद	C	776/1	(1) साई प्रसन्न डेव्हलपर्स प्रा.लि. द्वारा अधिकृत सी.ई.ओ. गौतम सुरेश चन्द्र मानिक	821/1	पूर्ण खसरा	0.4300	4300.00	1806.00			
146	आरंग	मंदिर हसौद	C	776/1	(1) साई प्रसन्न डेव्हलपर्स प्रा.लि. द्वारा अधिकृत सी.ई.ओ. गौतम सुरेश चन्द्र मानिक	822/1	पूर्ण खसरा	0.0700	700.00	294.00			




  
**महाप्रबंधक (नियोजन)**  
 नवा रायपुर अटल नगर विकास प्राधिकरण  
 नवा रायपुर अटल नगर, जिला रायपुर (छ.ग.)

**अंतिम प्लॉट सूची - सेक्टर सी**

ग्राम बरौदा, रमचंडी, रीको और मंदिर हसौद तहसील आरंग एवं ग्राम सेरीखेड़ी और नकटी तहसील रायपुर के अंतर्गत कुल 436.0152 हे. क्षेत्र के लिए प्रारूप नगर विकास योजना

क्र	तहसील	ग्राम	सेक्टर	बसरा क्र	भू-स्वामी का नाम	खसरा क्र	पूर्ण/भाग	प्रभावित रकबा (हे०)	प्रभावित रकबा (वर्ग मीटर)	अंतिम प्लॉट क्षेत्रफल (प्रभावित रकबा के 42 %) (वर्ग मीटर)	आवंटित अंतिम प्लॉट का क्षेत्रफल (वर्ग मीटर)	अंतिमप्लॉट क्र	आवंटन टिप्पणि
1	2	3	4	5	6	7	8	9	10	11	12	13	14
147	आरंग	मंदिर हसौद	C	774/1	(1) सुशीलचंद पगारिया -	774/1	पूर्ण खसरा	0.2140	2140.00	898.80	19613.99	C63	
148	आरंग	मंदिर हसौद	C	774/1	(1) सुशीलचंद पगारिया -	774/2	पूर्ण खसरा	0.0000	0.00	0.00			
149	आरंग	मंदिर हसौद	C	774/1	(1) सुशीलचंद पगारिया -	775	पूर्ण खसरा	0.4010	4010.00	1684.20			
150	आरंग	मंदिर हसौद	C	774/1	(1) सुशीलचंद पगारिया -	777	पूर्ण खसरा	0.7610	7610.00	3196.20			
151	आरंग	मंदिर हसौद	C	774/1	(1) सुशीलचंद पगारिया -	778/1	पूर्ण खसरा	0.6100	6100.00	2562.00			
152	आरंग	मंदिर हसौद	C	774/1	(1) सुशीलचंद पगारिया -	778/2	पूर्ण खसरा	0.0000	0.00	0.00			
153	आरंग	मंदिर हसौद	C	774/1	(1) सुशीलचंद पगारिया -	778/3	पूर्ण खसरा	0.0000	0.00	0.00			
154	आरंग	मंदिर हसौद	C	774/1	(1) सुशीलचंद पगारिया -	779/1	पूर्ण खसरा	0.0000	0.00	0.00			
155	आरंग	मंदिर हसौद	C	774/1	(1) सुशीलचंद पगारिया -	779/2	पूर्ण खसरा	0.0000	0.00	0.00			
156	आरंग	मंदिर हसौद	C	774/1	(1) सुशीलचंद पगारिया -	780	पूर्ण खसरा	0.2510	2510.00	1054.20			
157	आरंग	मंदिर हसौद	C	774/1	(1) सुशीलचंद पगारिया -	781/2	पूर्ण खसरा	0.1880	1880.00	789.60			
158	आरंग	मंदिर हसौद	C	774/1	(1) सुशीलचंद पगारिया -	787/2	पूर्ण खसरा	0.0810	810.00	340.20			
159	आरंग	मंदिर हसौद	C	774/1	(1) सुशीलचंद पगारिया -	809/1	पूर्ण खसरा	0.3640	3640.00	1528.80			
160	आरंग	मंदिर हसौद	C	774/1	(1) सुशीलचंद पगारिया -	809/2	पूर्ण खसरा	0.2550	2550.00	1071.00			
161	आरंग	मंदिर हसौद	C	774/1	(1) सुशीलचंद पगारिया -	809/3	पूर्ण खसरा	0.0810	810.00	340.20			
162	आरंग	मंदिर हसौद	C	774/1	(1) सुशीलचंद पगारिया -	809/4	पूर्ण खसरा	0.1010	1010.00	424.20			
163	आरंग	मंदिर हसौद	C	774/1	(1) सुशीलचंद पगारिया -	809/5	पूर्ण खसरा	0.4610	4610.00	1936.20			
164	आरंग	मंदिर हसौद	C	774/1	(1) सुशीलचंद पगारिया -	810/6	पूर्ण खसरा	0.1420	1420.00	596.40			
165	आरंग	मंदिर हसौद	C	774/1	(1) सुशीलचंद पगारिया -	812/6	पूर्ण खसरा	0.5060	5060.00	2125.20			
166	आरंग	मंदिर हसौद	C	774/1	(1) सुशीलचंद पगारिया -	812/7	पूर्ण खसरा	0.0810	810.00	340.20			
167	आरंग	मंदिर हसौद	C	774/1	(1) सुशीलचंद पगारिया -	812/8	पूर्ण खसरा	0.0730	730.00	306.60			
168	आरंग	मंदिर हसौद	C	774/1	(1) सुशीलचंद पगारिया -	813/1	पूर्ण खसरा	0.0190	190.00	79.80			
169	आरंग	मंदिर हसौद	C	774/1	(1) सुशीलचंद पगारिया -	815/6	पूर्ण खसरा	0.0810	810.00	340.20			



  
 महाप्रबंधक (नियोजन)  
 नवा रायपुर अटल नगर विकास प्राधिकरण  
 नवा रायपुर अटल नगर, जिला रायपुर (छ.ग.)

**अंतिम प्लॉट सूची - सेक्टर सी**

ग्राम बरौदा, रमचंडी, रीको और मंदिर हसौद तहसील आरंग एवं ग्राम सेरीखेड़ी और नकटी तहसील रायपुर के अंतर्गत कुल 436.0152 हे. क्षेत्र के लिए प्रारूप नगर विकास योजना

क्र	तहसील	ग्राम	सेक्टर	बसरा क्र	भू-स्वामी का नाम	खसरा क्र	पूर्ण/भाग	प्रभावित रकबा (हे०)	प्रभावित रकबा (वर्ग मीटर)	अंतिम प्लॉट क्षेत्रफल (प्रभावित रकबा के 42 %) (वर्ग मीटर)	आवंटित अंतिम प्लॉट का क्षेत्रफल (वर्ग मीटर)	अंतिमप्लॉट क्र	आवंटन दिप्पणि
1	2	3	4	5	6	7	8	9	10	11	12	13	14
170	आरंग	मंदिर हसौद	C	788/2	(1) भारती कोडवानी - (2) महेश कोडवानी - (3) महेश कोडवानी एच यूएफ कर्ता महेश कोडवानी - जोत का प्रकार - संयुक्त	788/2	पूर्ण खसरा	0.2100	2100.00	882.00	10193.50	C77	
171	आरंग	मंदिर हसौद	C	788/2	(1) भारती कोडवानी - (2) महेश कोडवानी - (3) महेश कोडवानी एच यूएफ कर्ता महेश कोडवानी - जोत का प्रकार - संयुक्त	788/3	पूर्ण खसरा	0.9550	9550.00	4011.00			
172	आरंग	मंदिर हसौद	C	788/2	(1) भारती कोडवानी - (2) महेश कोडवानी - (3) महेश कोडवानी एच यूएफ कर्ता महेश कोडवानी - जोत का प्रकार - संयुक्त	789/1	पूर्ण खसरा	0.3440	3440.00	1444.80			
173	आरंग	मंदिर हसौद	C	788/2	(1) भारती कोडवानी - (2) महेश कोडवानी - (3) महेश कोडवानी एच यूएफ कर्ता महेश कोडवानी - जोत का प्रकार - संयुक्त	789/2	पूर्ण खसरा	0.1660	1660.00	697.20			
174	आरंग	मंदिर हसौद	C	788/2	(1) भारती कोडवानी - (2) महेश कोडवानी - (3) महेश कोडवानी एच यूएफ कर्ता महेश कोडवानी - जोत का प्रकार - संयुक्त	790/3	पूर्ण खसरा	0.7520	7520.00	3158.40			
175	आरंग	मंदिर हसौद	C	794	(1) हेमंतकुमार -	794	पूर्ण खसरा	0.8090	8090.00	3397.80	8463.00	C65	
176	आरंग	मंदिर हसौद	C	794	(1) हेमंतकुमार -	795/2	पूर्ण खसरा	0.2630	2630.00	1104.60			
177	आरंग	मंदिर हसौद	C	794	(1) हेमंतकुमार -	796/6	पूर्ण खसरा	0.0370	370.00	155.40			
178	आरंग	मंदिर हसौद	C	794	(1) हेमंतकुमार -	802	पूर्ण खसरा	0.9060	9060.00	3805.20			
179	आरंग	मंदिर हसौद	C	790/1	(1) दयालदास भरुमल एच.यू.एफ. कर्ता दयालदास	790/1	पूर्ण खसरा	0.2590	2590.00	1087.80	8026.18	C76	
180	आरंग	मंदिर हसौद	C	790/1	(1) दयालदास भरुमल एच.यू.एफ. कर्ता दयालदास	790/2	पूर्ण खसरा	0.3030	3030.00	1272.60			
181	आरंग	मंदिर हसौद	C	790/1	(1) दयालदास भरुमल एच.यू.एफ. कर्ता दयालदास	796/2	पूर्ण खसरा	1.3490	13490.00	5665.80			




  
**महाप्रबंधक (नियोजन)**  
 नवा रायपुर अटल नगर विकास प्राधिकरण  
 नवा रायपुर अटल नगर, जिला रायपुर (छ.ग.)

**अंतिम प्लॉट सूची - सेक्टर सी**

ग्राम बरौदा, रमचंडी, रीको और मंदिर हसौद तहसील आरंग एवं ग्राम सेरीखेड़ी और नकटी तहसील रायपुर के अंतर्गत कुल 436.0152 हे. क्षेत्र के लिए प्रारूप नगर विकास योजना

क्र	तहसील	ग्राम	सेक्टर	बसरा क्र	भू-स्वामी का नाम	खसरा क्र	पूर्ण/भाग	प्रभावित रकबा (हे०)	प्रभावित रकबा (वर्ग मीटर)	अंतिम प्लॉट क्षेत्रफल (प्रभावित रकबा के 42 %) (वर्ग मीटर)	आवंटित अंतिम प्लॉट का क्षेत्रफल (वर्ग मीटर)	अंतिमप्लॉट क्र	आवंटन टिप्पणि
1	2	3	4	5	6	7	8	9	10	11	12	13	14
182	आरंग	मंदिर हसौद	C	1255	(1) यास्मीन सिंह -	1255	पूर्ण खसरा	1.8740	18740.00	7870.80	7870.83	C138	
183	आरंग	मंदिर हसौद	C	765	(1) जगदीश अमृतलाल मोटवानी -	765	पूर्ण खसरा	0.6760	6760.00	2839.20	6799.11	C40	
184	आरंग	मंदिर हसौद	C	765	(1) जगदीश अमृतलाल मोटवानी -	766	पूर्ण खसरा	0.4210	4210.00	1768.20			
185	आरंग	मंदिर हसौद	C	765	(1) जगदीश अमृतलाल मोटवानी -	767/1	पूर्ण खसरा	0.3040	3040.00	1276.80			
186	आरंग	मंदिर हसौद	C	765	(1) जगदीश अमृतलाल मोटवानी -	769/2	पूर्ण खसरा	0.2180	2180.00	915.60			
187	आरंग	मंदिर हसौद	C	762/1	(1) राजेश थोरानी -	764	पूर्ण खसरा	0.7450	7450.00	3129.00	5254.65	C39	
188	आरंग	मंदिर हसौद	C	762/1	(1) राजेश थोरानी -	768/3	पूर्ण खसरा	0.1820	1820.00	764.40			
189	आरंग	मंदिर हसौद	C	762/1	(1) राजेश थोरानी -	770/5	पूर्ण खसरा	0.3240	3240.00	1360.80			
190	आरंग	मंदिर हसौद	C	1256/15	(1) हरपालसिंग पिता सुरेंद्र सिंग	1256/15	पूर्ण खसरा	0.7270	7270.00	3053.40	4481.45	C137	
191	आरंग	मंदिर हसौद	C	1256/15	(1) हरपालसिंग पिता सुरेंद्र सिंग	1256/16	पूर्ण खसरा	0.3400	3400.00	1428.00			
192	आरंग	मंदिर हसौद	C	791	(1) श्री साई प्रसन्न बिल्डर्स पार्टनर मनोष राजपाल -	1246/2	पूर्ण खसरा	0.0080	80.00	33.60	8307.61	C75	
193	आरंग	मंदिर हसौद	C	791	(1) श्री साई प्रसन्न बिल्डर्स पार्टनर मनोष राजपाल -	1248/1	पूर्ण खसरा	0.6470	6470.00	2717.40			
194	आरंग	मंदिर हसौद	C	791	(1) श्री साई प्रसन्न बिल्डर्स पार्टनर मनोष राजपाल -	1248/3	पूर्ण खसरा	0.1620	1620.00	680.40			
195	आरंग	मंदिर हसौद	C	791	(1) श्री साई प्रसन्न बिल्डर्स पार्टनर मनोष राजपाल -	1248/4	पूर्ण खसरा	0.1740	1740.00	730.80			
196	आरंग	मंदिर हसौद	C	791	(1) श्री साई प्रसन्न बिल्डर्स पार्टनर मनोष राजपाल -	791	पूर्ण खसरा	0.0400	400.00	168.00			
197	आरंग	मंदिर हसौद	C	791	(1) श्री साई प्रसन्न बिल्डर्स पार्टनर मनोष राजपाल -	796/1	पूर्ण खसरा	0.8360	8360.00	3511.20			
198	आरंग	मंदिर हसौद	C	791	(1) श्री साई प्रसन्न बिल्डर्स पार्टनर मनोष राजपाल -	798/1	पूर्ण खसरा	0.1110	1110.00	466.20			
199	आरंग	मंदिर हसौद	C	763/3	(1) नरेश कुमार अग्रवाल -	763/3	पूर्ण खसरा	0.0320	320.00	134.40	3935.43	C145	
200	आरंग	मंदिर हसौद	C	763/3	(1) नरेश कुमार अग्रवाल -	763/7	पूर्ण खसरा	0.0240	240.00	100.80			
201	आरंग	मंदिर हसौद	C	763/3	(1) नरेश कुमार अग्रवाल -	1239/1	पूर्ण खसरा	0.1420	1420.00	596.40			
202	आरंग	मंदिर हसौद	C	763/3	(1) नरेश कुमार अग्रवाल -	1240/5	पूर्ण खसरा	0.1900	1900.00	798.00			
203	आरंग	मंदिर हसौद	C	763/3	(1) नरेश कुमार अग्रवाल -	1241/7	पूर्ण खसरा	0.0780	780.00	327.60			
204	आरंग	मंदिर हसौद	C	763/3	(1) नरेश कुमार अग्रवाल -	1243/1	पूर्ण खसरा	0.0410	410.00	172.20			
205	आरंग	मंदिर हसौद	C	763/3	(1) नरेश कुमार अग्रवाल -	1243/4	पूर्ण खसरा	0.4300	4300.00	1806.00			




  
**महाप्रबंधक (नियोजन)**  
 नवा रायपुर अटल नगर विकास प्राधिकरण  
 नवा रायपुर अटल नगर, जिला रायपुर (छ.ग.)

### अंतिम प्लॉट सूची - सेक्टर सी

ग्राम बरौदा, रमचंडी, रीको और मंदिर हसौद तहसील आरंग एवं ग्राम सेरीखेड़ी और नकटी तहसील रायपुर के अंतर्गत कुल 436.0152 हे. क्षेत्र के लिए प्रारूप नगर विकास योजना

क्र	तहसील	ग्राम	सेक्टर	बसरा क्र	भू-स्वामी का नाम	खसरा क्र	पूर्ण/भाग	प्रभावित रकबा (हे०)	प्रभावित रकबा (वर्ग मीटर)	अंतिम प्लॉट क्षेत्रफल (प्रभावित रकबा के 42 %) (वर्ग मीटर)	आवंटित अंतिम प्लॉट का क्षेत्रफल (वर्ग मीटर)	अंतिमप्लॉट क्र	आवंटन टिप्पणि
1	2	3	4	5	6	7	8	9	10	11	12	13	14
206	आरंग	मंदिर हसौद	C	1247/1	(1) दिनेश चौकसे - (2) दिपेश चौकसे - जीत का प्रकार - संयुक्त	1247/1	पूर्ण खसरा	0.0930	930.00	390.60	1268.34	C146-(B)	
207	आरंग	मंदिर हसौद	C	1247/1	(1) दिनेश चौकसे - (2) दिपेश चौकसे - जीत का प्रकार - संयुक्त	1247/3	पूर्ण खसरा	0.0550	550.00	231.00			
208	आरंग	मंदिर हसौद	C	1247/1	(1) दिनेश चौकसे - (2) दिपेश चौकसे - जीत का प्रकार - संयुक्त	1252/1	पूर्ण खसरा	0.1160	1160.00	487.20			
209	आरंग	मंदिर हसौद	C	1247/1	(1) दिनेश चौकसे - (2) दिपेश चौकसे - जीत का प्रकार - संयुक्त	1253/11	पूर्ण खसरा	0.0380	380.00	159.60			
210	आरंग	मंदिर हसौद	C	1253/3	(1) मां शारदा द्वारा, श्रीमति सीमा सिंह कोरव, पति - जनार्दन सिंह कोरव	1253/4	पूर्ण खसरा	0.0260	260.00	109.20	2465.35	C146-(A)	
211	आरंग	मंदिर हसौद	C	1253/3	(1) मां शारदा द्वारा, श्रीमति सीमा सिंह कोरव, पति - जनार्दन सिंह कोरव	1253/6	पूर्ण खसरा	0.1020	1020.00	428.40			
212	आरंग	मंदिर हसौद	C	1253/3	(1) मां शारदा द्वारा, श्रीमति सीमा सिंह कोरव, पति - जनार्दन सिंह कोरव	1254/2	पूर्ण खसरा	0.3440	3440.00	1444.80			
213	आरंग	मंदिर हसौद	C	1253/3	(1) मां शारदा द्वारा, श्रीमति सीमा सिंह कोरव, पति - जनार्दन सिंह कोरव	1254/6	पूर्ण खसरा	0.1150	1150.00	483.00			
214	आरंग	मंदिर हसौद	C	1256/13	(1) सताक्षी रियल्टी प्रा.लि. द्वारा डाय. श्री मति	1256/13	पूर्ण खसरा	0.8280	8280.00	3477.60	3687.97	C143	
215	आरंग	मंदिर हसौद	C	1256/13	(1) सताक्षी रियल्टी प्रा.लि. द्वारा डाय. श्री मति	1256/14	पूर्ण खसरा	0.0500	500.00	210.00			
216	आरंग	मंदिर हसौद	C	109/3	(1) आनंद मल कुकरेजा -	770/2	पूर्ण खसरा	0.1130	1130.00	474.60	3124.88	C41	
217	आरंग	मंदिर हसौद	C	109/3	(1) आनंद मल कुकरेजा -	770/3	पूर्ण खसरा	0.1660	1660.00	697.20			
218	आरंग	मंदिर हसौद	C	109/3	(1) आनंद मल कुकरेजा -	770/4	पूर्ण खसरा	0.0320	320.00	134.40			
219	आरंग	मंदिर हसौद	C	109/3	(1) आनंद मल कुकरेजा -	771	पूर्ण खसरा	0.4330	4330.00	1818.60			
220	आरंग	मंदिर हसौद	C	807/8	(1) निरंजन लाल ज़िंदल	807/8	पूर्ण खसरा	0.1500	1500.00	630.00	3007.66	C74	
221	आरंग	मंदिर हसौद	C	807/8	(1) निरंजन लाल ज़िंदल	807/9	पूर्ण खसरा	0.0600	600.00	252.00			
222	आरंग	मंदिर हसौद	C	807/8	(1) निरंजन लाल ज़िंदल	807/10	पूर्ण खसरा	0.1120	1120.00	470.40			
223	आरंग	मंदिर हसौद	C	807/8	(1) निरंजन लाल ज़िंदल	807/11	पूर्ण खसरा	0.1300	1300.00	546.00			
224	आरंग	मंदिर हसौद	C	807/8	(1) निरंजन लाल ज़िंदल	807/12	पूर्ण खसरा	0.1200	1200.00	504.00			
225	आरंग	मंदिर हसौद	C	807/8	(1) निरंजन लाल ज़िंदल	807/13	पूर्ण खसरा	0.1440	1440.00	604.80			
226	आरंग	मंदिर हसौद	C	768/1	(1) श्रीमति भारती जगवानी पिता मोहन जगवानी	768/1	पूर्ण खसरा	0.4010	4010.00	1684.20	2721.62	C42	
227	आरंग	मंदिर हसौद	C	768/1	(1) श्रीमति भारती जगवानी पिता मोहन जगवानी	769/1	पूर्ण खसरा	0.0690	690.00	289.80			
228	आरंग	मंदिर हसौद	C	768/1	(1) श्रीमति भारती जगवानी पिता मोहन जगवानी	770/1	पूर्ण खसरा	0.0490	490.00	205.80			
229	आरंग	मंदिर हसौद	C	768/1	(1) श्रीमति भारती जगवानी पिता मोहन जगवानी	770/7	पूर्ण खसरा	0.1290	1290.00	541.80			
230	आरंग	मंदिर हसौद	C	1251/1	(1) अजना पिता नारायण प्रसाद केडिया	1251/1	पूर्ण खसरा	0.2140	2140.00	898.80	2599.82	C142	
231	आरंग	मंदिर हसौद	C	1251/1	(1) अजना पिता नारायण प्रसाद केडिया	1251/2	पूर्ण खसरा	0.4050	4050.00	1701.00			




  
**महाप्रबंधक (नियोजन)**  
 नवा रायपुर अटल नगर विकास प्राधिकरण  
 नवा रायपुर अटल नगर, जिला रायपुर (छ.ग.)

### अंतिम प्लॉट सूची - सेक्टर सी

ग्राम बरौदा, रमचंडी, रीको और मंदिर हसौद तहसील आरंग एवं ग्राम सेरीखेड़ी और नकटी तहसील रायपुर के अंतर्गत कुल 436.0152 हे. क्षेत्र के लिए प्रारूप नगर विकास योजना

क्र	तहसील	ग्राम	सेक्टर	बसरा क्र	भू-स्वामी का नाम	खसरा क्र	पूर्ण/भाग	प्रभावित रकबा (हे०)	प्रभावित रकबा (वर्ग मीटर)	अंतिम प्लॉट क्षेत्रफल (प्रभावित रकबा के 42 %) (वर्ग मीटर)	आवंटित अंतिम प्लॉट का क्षेत्रफल (वर्ग मीटर)	अंतिमप्लॉट क्र	आवंटन टिप्पणि
1	2	3	4	5	6	7	8	9	10	11	12	13	14
232	आरंग	मंदिर हसौद	C	768/2	(1) नारायणदास एच0यू0एफ कती द्वारा नारायणदास.	768/2	पूर्ण खसरा	0.6070	6070.00	2549.40	2549.39	C49	
233	आरंग	मंदिर हसौद	C	1239/1	(1) धनीराम -	1239/3	पूर्ण खसरा	0.0730	730.00	306.60	1831.22	C139	
234	आरंग	मंदिर हसौद	C	1239/1	(1) धनीराम -	1239/4	पूर्ण खसरा	0.0080	80.00	33.60			
235	आरंग	मंदिर हसौद	C	1239/1	(1) धनीराम -	1239/5	पूर्ण खसरा	0.0440	440.00	184.80			
236	आरंग	मंदिर हसौद	C	1239/1	(1) धनीराम -	1239/6	पूर्ण खसरा	0.0770	770.00	323.40			
237	आरंग	मंदिर हसौद	C	1239/1	(1) धनीराम -	1239/7	पूर्ण खसरा	0.0730	730.00	306.60			
238	आरंग	मंदिर हसौद	C	1239/1	(1) धनीराम -	1239/8	पूर्ण खसरा	0.0160	160.00	67.20			
239	आरंग	मंदिर हसौद	C	1239/1	(1) धनीराम -	1239/9	पूर्ण खसरा	0.0160	160.00	67.20			
240	आरंग	मंदिर हसौद	C	1239/1	(1) धनीराम -	1239/12	पूर्ण खसरा	0.0040	40.00	16.80			
241	आरंग	मंदिर हसौद	C	1239/1	(1) धनीराम -	1243/2	पूर्ण खसरा	0.1250	1250.00	525.00			
242	आरंग	मंदिर हसौद	C	810/4	(1) देव एडवाइजर्स प्रा ली द्वारा डाय. विवेक त्यागी	810/4	पूर्ण खसरा	0.2950	2950.00	1239.00			1780.85
243	आरंग	मंदिर हसौद	C	810/4	(1) देव एडवाइजर्स प्रा ली द्वारा डाय. विवेक त्यागी	810/5	पूर्ण खसरा	0.1290	1290.00	541.80			
244	आरंग	मंदिर हसौद	C	810/4	(1) देव एडवाइजर्स प्रा ली द्वारा डाय. विवेक त्यागी	810/7	पूर्ण खसरा	0.0000	0.00	0.00			
245	आरंग	मंदिर हसौद	C	1256/12	(1) इंद्रजीतसिंह -	1256/12	पूर्ण खसरा	0.4050	4050.00	1701.00	1701.03	C141	
246	आरंग	मंदिर हसौद	C	1256/1	(1) भूपेन्द्रसंह -	1256/1	पूर्ण खसरा	0.3950	3950.00	1659.00	1659.37	C140	
247	आरंग	मंदिर हसौद	C	1256/10	(1) विमला बे. ओमकुमार -	1256/11	पूर्ण खसरा	0.3300	3300.00	1386.00	1386.01	C148	
248	आरंग	मंदिर हसौद	C	1245/1	(1) संजय जैन पिता कन्हैयालाल जैन	1245/1	पूर्ण खसरा	0.2910	2910.00	1222.20	1222.20	C147	
249	आरंग	मंदिर हसौद	C	1256/2	(1) लवकुश ध्रुव -	1256/2	पूर्ण खसरा	0.1420	1420.00	596.40	936.60	C160	
250	आरंग	मंदिर हसौद	C	1256/2	(1) लवकुश ध्रुव -	1256/3	पूर्ण खसरा	0.0810	810.00	340.20			
251	आरंग	मंदिर हसौद	C	767/2	(1) शरद गोयल	767/2	पूर्ण खसरा	0.1010	1010.00	424.20	932.40	C45	
252	आरंग	मंदिर हसौद	C	767/2	(1) शरद गोयल	770/6	पूर्ण खसरा	0.1210	1210.00	508.20			
253	आरंग	मंदिर हसौद	C	781/1	(1) लक्ष्मणदास -	781/1	पूर्ण खसरा	0.1880	1880.00	789.60	789.92	C78	
254	आरंग	मंदिर हसौद	C	1252/3	(1) ऋषि गुप्ता	1252/3	पूर्ण खसरा	0.1870	1870.00	785.40	785.39	C149	
255	आरंग	मंदिर हसौद	C	799/3	(1) धीमेन बाई जोशी - (2) ना बा एकता - (3) ना बा जयकरन - (4) ना बा भाग्यश्री - (5) ना बा हेमलता - जोत का प्रकार - संयुक्त	799/3	पूर्ण खसरा	0.1660	1660.00	697.20	697.22	C80	




  
**महाप्रबंधक (नियोजन)**  
 नवा रायपुर अटल नगर विकास प्राधिकरण  
 नवा रायपुर अटल नगर, जिला रायपुर (छ.ग.)

**अंतिम प्लॉट सूची - सेक्टर सी**

ग्राम बरौदा, रमचंडी, रीको और मंदिर हसौद तहसील आरंग एवं ग्राम सेरीखेड़ी और नकटी तहसील रायपुर के अंतर्गत कुल 436.0152 हे. क्षेत्र के लिए प्रारूप नगर विकास योजना

क्र	तहसील	ग्राम	सेक्टर	बसरा क्र	भू-स्वामी का नाम	खसरा क्र	पूर्ण/भाग	प्रभावित रकबा (हे०)	प्रभावित रकबा (वर्ग मीटर)	अंतिम प्लॉट क्षेत्रफल (प्रभावित रकबा के 42 %) (वर्ग मीटर)	आवंटित अंतिम प्लॉट का क्षेत्रफल (वर्ग मीटर)	अंतिमप्लॉट क्र	आवंटन टिप्पणि
1	2	3	4	5	6	7	8	9	10	11	12	13	14
256	आरंग	मंदिर हसौद	C	799/1	(1) चंद्रसेन -	799/1	पूर्ण खसरा	0.1620	1620.00	680.40	680.52	C79	
257	आरंग	मंदिर हसौद	C	1253/8	(1) किरण सिंह -	1253/8	पूर्ण खसरा	0.1210	1210.00	508.20	587.99	C150	
258	आरंग	मंदिर हसौद	C	1253/8	(1) किरण सिंह -	1253/9	पूर्ण खसरा	0.0190	190.00	79.80			
259	आरंग	मंदिर हसौद	C	772	(1) अर्जुनीकुमारी पिता अमोलचंद -	772	पूर्ण खसरा	0.1090	1090.00	457.80	457.78	C46	
260	आरंग	मंदिर हसौद	C	1252/2	(1) स्मिता अवस्थी -	1252/2	पूर्ण खसरा	0.0610	610.00	256.20	432.61	C159	
261	आरंग	मंदिर हसौद	C	1252/2	(1) स्मिता अवस्थी -	1253/7	पूर्ण खसरा	0.0420	420.00	176.40			
262	आरंग	मंदिर हसौद	C	1247/5	(1) यतीश शुक्ला -	1247/5	पूर्ण खसरा	0.1030	1030.00	432.60	432.61	C158	
263	आरंग	मंदिर हसौद	C	1253/3	(1) मां शारदा द्वारा, श्रीमति सीमा सिंह कौरव, पति - जनार्दन सिंह कौरव	1253/3	पूर्ण खसरा	0.0490	490.00	205.80	428.37	C157	
264	आरंग	मंदिर हसौद	C	1253/3	(1) मां शारदा द्वारा, श्रीमति सीमा सिंह कौरव, पति - जनार्दन सिंह कौरव	1253/10	पूर्ण खसरा	0.0530	530.00	222.60			
265	आरंग	मंदिर हसौद	C	1247/4	(1) दिपेश चौकसे -	1247/4	पूर्ण खसरा	0.0970	970.00	407.40	407.42	C156	
266	आरंग	मंदिर हसौद	C	1245/3	(1) एच 0 बी0 पिता बी0पी0 अग्रवाल	1245/3	पूर्ण खसरा	0.0810	810.00	340.20	340.20	C82	
267	आरंग	मंदिर हसौद	C	798/10	(1) श्री मति भरती गिदवानी पति अनिल गिदवानी	798/10	पूर्ण खसरा	0.0740	740.00	310.80	310.80	C83	
268	आरंग	मंदिर हसौद	C	798/2	(1) विक्रम मंधान -	798/2	पूर्ण खसरा	0.0740	740.00	310.80	310.80	C84	
269	आरंग	मंदिर हसौद	C	1256/5	(1) जगदीश, केजा, सुशिला, कौशिल्य -	1256/5	पूर्ण खसरा	0.0350	350.00	147.00	281.60	C155	
270	आरंग	मंदिर हसौद	C	1256/5	(1) जगदीश, केजा, सुशिला, कौशिल्य -	1256/7	पूर्ण खसरा	0.0320	320.00	134.40			
271	आरंग	मंदिर हसौद	C	1240/2	(1) श्रीमती नूरजहां पति हबीब अहमद श्रीमती अफसाना बानी	1240/2	पूर्ण खसरा	0.0410	410.00	172.20	172.22	C151	
272	आरंग	मंदिर हसौद	C	798/3	(1) नामोलाल मंधान -	798/3	पूर्ण खसरा	0.0370	370.00	155.40	155.40	C85	
273	आरंग	मंदिर हसौद	C	800/5	(1) नेहा श्रीवास्तव पति अमित श्रीवास्तव (2) पिता वी.एल.बक्शी - जीत का प्रकार - संयुक्त	800/5	पूर्ण खसरा	0.0370	370.00	155.40	155.40	C86	
274	आरंग	मंदिर हसौद	C	800/3	(1) नितैन भाटिया वी रितेश भाटिया वी हेमन्त भाटिया	800/3	पूर्ण खसरा	0.0370	370.00	155.40	155.40	C87	




  
 महाप्रबंधक (नियोजन)  
 नवा रायपुर अटल नगर विकास प्राधिकरण  
 नवा रायपुर अटल नगर, जिला रायपुर (छ.ग.)

### अंतिम प्लॉट सूची - सेक्टर सी

ग्राम बरौदा, रमचंडी, रीको और मंदिर हसौद तहसील आरंग एवं ग्राम सेरीखेड़ी और नकटी तहसील रायपुर के अंतर्गत कुल 436.0152 हे. क्षेत्र के लिए प्रारूप नगर विकास योजना

क्र	तहसील	ग्राम	सेक्टर	बसरा क्र	भू-स्वामी का नाम	खसरा क्र	पूर्ण/भाग	प्रभावित रकबा (हे०)	प्रभावित रकबा (वर्ग मीटर)	अंतिम प्लॉट क्षेत्रफल (प्रभावित रकबा के 42 %) (वर्ग मीटर)	आवंटित अंतिम प्लॉट का क्षेत्रफल (वर्ग मीटर)	अंतिमप्लॉट क्र	आवंटन दिप्पणि
1	2	3	4	5	6	7	8	9	10	11	12	13	14
275	आरंग	मंदिर हसौद	C	798/4	(1) जयंत दास -	798/4	पूर्ण खसरा	0.0370	370.00	155.40	155.40	C88	
276	आरंग	मंदिर हसौद	C	800/7	(1) श्री मति विमला बक्शी पति आर.के. बक्शी	800/7	पूर्ण खसरा	0.0370	370.00	155.40	155.40	C89	
277	आरंग	मंदिर हसौद	C	800/9	(1) श्री मति सरस्वती देवी पति किशन चंद	800/9	पूर्ण खसरा	0.0370	370.00	155.40	155.40	C90	
278	आरंग	मंदिर हसौद	C	800/2	(1) श्रीमती रेणु लता भाटिया -	800/2	पूर्ण खसरा	0.0370	370.00	155.40	155.40	C91	
279	आरंग	मंदिर हसौद	C	796/3	(1) संकल्प बक्शी -	796/3	पूर्ण खसरा	0.0370	370.00	155.40	155.40	C92	
280	आरंग	मंदिर हसौद	C	800/4	(1) श्रीमती कमिलता रावत -	800/4	पूर्ण खसरा	0.0370	370.00	155.40	155.40	C93	
281	आरंग	मंदिर हसौद	C	798/8	(1) रवि ग्वालानी -	798/8	पूर्ण खसरा	0.0370	370.00	155.40	155.40	C94	
282	आरंग	मंदिर हसौद	C	800/6	(1) नूतन बक्शी, पति - पी. के. बक्शी जोट का प्रकार - अकेला	800/6	पूर्ण खसरा	0.0370	370.00	155.40	155.40	C95	
283	आरंग	मंदिर हसौद	C	798/9	(1) नरेन्द्र धुवे पिता पुनआलाल धुवे	798/9	पूर्ण खसरा	0.0370	370.00	155.40	155.40	C99	
284	आरंग	मंदिर हसौद	C	800/8	(1) सुमोत अग्रवाल पिता गोविंद अग्रवाल	800/8	पूर्ण खसरा	0.0370	370.00	155.40	155.40	C98	
285	आरंग	मंदिर हसौद	C	796/4	(1) श्रीमती पुष्पलता बक्शी -	796/4	पूर्ण खसरा	0.0370	370.00	155.40	155.40	C97	
286	आरंग	मंदिर हसौद	C	800/10	(1) श्री मति विद्या देवी पति दोलतराम लालबानी	800/10	पूर्ण खसरा	0.0370	370.00	155.40	155.40	C96	
287	आरंग	मंदिर हसौद	C	798/5	(1) अनिल रोचलानी -	798/5	पूर्ण खसरा	0.0370	370.00	155.40	155.40	C102	
288	आरंग	मंदिर हसौद	C	798/7	(1) सुरेश दावानी -	798/7	पूर्ण खसरा	0.0370	370.00	155.40	155.40	C103	
289	आरंग	मंदिर हसौद	C	798/6	(1) हासानंद सहता -	798/6	पूर्ण खसरा	0.0370	370.00	155.40	155.40	C104	
290	आरंग	मंदिर हसौद	C	796/5	(1) श्रीमती रुचि मिश्रा -	796/5	पूर्ण खसरा	0.0220	220.00	92.40	155.40	C105	
291	आरंग	मंदिर हसौद	C	796/5	(1) श्रीमती रुचि मिश्रा -	800/1	पूर्ण खसरा	0.0150	150.00	63.00			
292	आरंग	मंदिर हसौद	C	501/3	(1) नान्ह -	1241/8	पूर्ण खसरा	0.0240	240.00	100.80	100.80	C101	
293	आरंग	मंदिर हसौद	C	779/3	(1) राजेश वी राजेन्द्र वी सुरेश ठेठवार	779/3	पूर्ण खसरा	0.0240	240.00	100.80	100.80	C100	
294	आरंग	मंदिर हसौद	C	1240/9	(1) चन्द्रप्रकाश अग्रवाल -	1240/9	पूर्ण खसरा	0.0220	220.00	92.40	92.40	C152	
295	आरंग	मंदिर हसौद	C	1238/5	(1) विश्वकृमार पिता स्व. नर्बदाप्रसाद पाण्डे,	1238/5	पूर्ण खसरा	0.0200	200.00	84.00	84.00	C153	
296	आरंग	रमचंडी	C	174/2	(1) पार्थ दुबे पि०शंकर दुबे द्वारा मु०आम कमला दुबे	176/1	का भाग	3.1946	31946.41	13417.49	20032.64	C121	
297	आरंग	रमचंडी	C	174/2	(1) पार्थ दुबे पि०शंकर दुबे द्वारा मु०आम कमला दुबे	199/1	पूर्ण खसरा	1.5750	15750.00	6615.00			




  
**महाप्रबंधक (नियोजन)**  
 नवा रायपुर अटल नगर विकास प्राधिकरण  
 नवा रायपुर अटल नगर, जिला रायपुर (छ.ग.)

**अंतिम प्लॉट सूची - सेक्टर सी**

ग्राम बरौदा, रमचंडी, रीको और मंदिर हसौद तहसील आरंग एवं ग्राम सेरीखेड़ी और नकटी तहसील रायपुर के अंतर्गत कुल 436.0152 हे. क्षेत्र के लिए प्रारूप नगर विकास योजना

क्र	तहसील	ग्राम	सेक्टर	बसरा क्र	भू-स्वामी का नाम	खसरा क्र	पूर्ण/भाग	प्रभावित रकबा (हे०)	प्रभावित रकबा (वर्ग मीटर)	अंतिम प्लॉट क्षेत्रफल (प्रभावित रकबा के 42 %) (वर्ग मीटर)	आवंटित अंतिम प्लॉट का क्षेत्रफल (वर्ग मीटर)	अंतिमप्लॉट क्र	आवंटन टिप्पणि		
1	2	3	4	5	6	7	8	9	10	11	12	13	14		
298	आरंग	रमचंडी	C	1/1.	(1) डी. बी. एच. टाउनशिप एल. एल. पी.	179	पूर्ण खसरा	0.6150	6150.00	2583.00	17110.96	C120			
299	आरंग	रमचंडी	C	1/1.	(1) डी. बी. एच. टाउनशिप एल. एल. पी.	180	पूर्ण खसरा	0.4170	4170.00	1751.40					
300	आरंग	रमचंडी	C	1/1.	(1) डी. बी. एच. टाउनशिप एल. एल. पी.	181	पूर्ण खसरा	0.0530	530.00	222.60					
301	आरंग	रमचंडी	C	1/1.	(1) डी. बी. एच. टाउनशिप एल. एल. पी.	182	पूर्ण खसरा	0.1050	1050.00	441.00					
302	आरंग	रमचंडी	C	1/1.	(1) डी. बी. एच. टाउनशिप एल. एल. पी.	183	पूर्ण खसरा	0.0890	890.00	373.80					
303	आरंग	रमचंडी	C	1/1.	(1) डी. बी. एच. टाउनशिप एल. एल. पी.	184/1	पूर्ण खसरा	0.4050	4050.00	1701.00					
304	आरंग	रमचंडी	C	1/1.	(1) डी. बी. एच. टाउनशिप एल. एल. पी.	184/2	पूर्ण खसरा	0.8830	8830.00	3708.60					
305	आरंग	रमचंडी	C	1/1.	(1) डी. बी. एच. टाउनशिप एल. एल. पी.	185	पूर्ण खसरा	0.1210	1210.00	508.20					
306	आरंग	रमचंडी	C	1/1.	(1) डी. बी. एच. टाउनशिप एल. एल. पी.	186	पूर्ण खसरा	0.0930	930.00	390.60					
307	आरंग	रमचंडी	C	1/1.	(1) डी. बी. एच. टाउनशिप एल. एल. पी.	187	पूर्ण खसरा	0.2420	2420.00	1016.40					
308	आरंग	रमचंडी	C	1/1.	(1) डी. बी. एच. टाउनशिप एल. एल. पी.	188	पूर्ण खसरा	0.0620	620.00	260.40					
309	आरंग	रमचंडी	C	1/1.	(1) डी. बी. एच. टाउनशिप एल. एल. पी.	189	पूर्ण खसरा	0.1390	1390.00	583.80					
310	आरंग	रमचंडी	C	1/1.	(1) डी. बी. एच. टाउनशिप एल. एल. पी.	190/1	पूर्ण खसरा	0.1210	1210.00	508.20					
311	आरंग	रमचंडी	C	1/1.	(1) डी. बी. एच. टाउनशिप एल. एल. पी.	190/2	पूर्ण खसरा	0.0400	400.00	168.00					
312	आरंग	रमचंडी	C	1/1.	(1) डी. बी. एच. टाउनशिप एल. एल. पी.	191	पूर्ण खसरा	0.0240	240.00	100.80					
313	आरंग	रमचंडी	C	1/1.	(1) डी. बी. एच. टाउनशिप एल. एल. पी.	192	पूर्ण खसरा	0.0770	770.00	323.40					
314	आरंग	रमचंडी	C	1/1.	(1) डी. बी. एच. टाउनशिप एल. एल. पी.	194	पूर्ण खसरा	0.2190	2190.00	919.80					
315	आरंग	रमचंडी	C	1/1.	(1) डी. बी. एच. टाउनशिप एल. एल. पी.	195	पूर्ण खसरा	0.1420	1420.00	596.40					
316	आरंग	रमचंडी	C	1/1.	(1) डी. बी. एच. टाउनशिप एल. एल. पी.	196	पूर्ण खसरा	0.0320	320.00	134.40					
317	आरंग	रमचंडी	C	1/1.	(1) डी. बी. एच. टाउनशिप एल. एल. पी.	197	पूर्ण खसरा	0.0890	890.00	373.80					
318	आरंग	रमचंडी	C	1/1.	(1) डी. बी. एच. टाउनशिप एल. एल. पी.	198	पूर्ण खसरा	0.1060	1060.00	445.20					
319	आरंग	रमचंडी	C	169/6	(1) प्रेमलता पति अनिरुद्ध -	193	पूर्ण खसरा	0.1420	1420.00	596.40			11654.99	C125	
320	आरंग	रमचंडी	C	169/6	(1) प्रेमलता पति अनिरुद्ध -	201/1	पूर्ण खसरा	0.6670	6670.00	2801.40					
321	आरंग	रमचंडी	C	169/6	(1) प्रेमलता पति अनिरुद्ध -	201/3	पूर्ण खसरा	1.3070	13070.00	5489.40					
322	आरंग	रमचंडी	C	169/6	(1) प्रेमलता पति अनिरुद्ध -	201/4	पूर्ण खसरा	0.6590	6590.00	2767.80					
323	आरंग	रमचंडी	C	200/1	(1) अजय लूथरा(एच0यू0एफ0) कर्ता अजय लूथरा पि0एस0	200/1	पूर्ण खसरा का भाग	1.9949	19949.03	8378.59			8378.63	C112	
324	आरंग	रमचंडी	C	175	(1) बंशीलाल -	175	पूर्ण खसरा	1.8180	18180.00	7635.60			7635.59	C122	
325	आरंग	रमचंडी	C	199/7	(1) विजय सिंह बजेठा	199/7	पूर्ण खसरा	0.7600	7600.00	3192.00			3192.02	C113	




  
**महाप्रबंधक (नियोजन)**  
 नवा रायपुर अटल नगर विकास प्राधिकरण  
 नवा रायपुर अटल नगर, जिला रायपुर (छ.ग.)

### अंतिम प्लॉट सूची - सेक्टर सी

ग्राम बरौदा, रमचंडी, रीको और मंदिर हसौद तहसील आरंग एवं ग्राम सेरीखेड़ी और नकटी तहसील रायपुर के अंतर्गत कुल 436.0152 हे. क्षेत्र के लिए प्रारूप नगर विकास योजना

क्र	तहसील	ग्राम	सेक्टर	बसरा क्र	भू-स्वामी का नाम	खसरा क्र	पूर्ण/भाग	प्रभावित रकबा (हे०)	प्रभावित रकबा (वर्ग मीटर)	अंतिम प्लॉट क्षेत्रफल (प्रभावित रकबा के 42 %) (वर्ग मीटर)	आवंटित अंतिम प्लॉट का क्षेत्रफल (वर्ग मीटर)	अंतिमप्लॉट क्र	आवंटन दिप्पणि
1	2	3	4	5	6	7	8	9	10	11	12	13	14
326	आरंग	रमचंडी	C	199/3	(1) चन्दन दास - (2) जगमोहन - (3) नारायण - (4) फेरहा राम - (5) भगवानी राम - (6) भारत - (7) मानिक राम - (8) रवि दास - जोत का प्रकार - संयुक्त	199/3	पूर्ण खसरा	0.1650	1650.00	693.00	1600.18	C117	
327	आरंग	रमचंडी	C	199/3	(1) चन्दन दास - (2) जगमोहन - (3) नारायण - (4) फेरहा राम - (5) भगवानी राम - (6) भारत - (7) मानिक राम - (8) रवि दास - जोत का प्रकार - संयुक्त	199/4	पूर्ण खसरा	0.2160	2160.00	907.20			
328	आरंग	रमचंडी	C	199/2	(1) त्रैलोक सिंह पिता सुरतारसिंह	199/2	का भाग	0.3400	3400.00	1428.00	1428.00	C116	
329	आरंग	रमचंडी	C	199/6	(1) राज थोरानी -	199/6	पूर्ण खसरा	0.3320	3320.00	1394.40	1394.42	C115	
330	आरंग	रमचंडी	C	200/8	(1) बसंत पि. देवकरण -	200/9	का भाग	0.2670	2670.15	1121.46	1121.48	C114	
331	आरंग	रमचंडी	C	199/5	(1) सतीश थोरानी -	199/5	का भाग	0.1592	1592.00	668.64	668.82	C118	
332	आरंग	बरोदा	C	5/1.	(1) श्रीमति कुसुम -	5/1*	पूर्ण खसरा	0.0100	100.00	42.00	4868.29	C130	
333	आरंग	बरोदा	C	5/1.	(1) श्रीमति कुसुम -	6	पूर्ण खसरा	0.3500	3500.00	1470.00			
334	आरंग	बरोदा	C	5/1.	(1) श्रीमति कुसुम -	9	पूर्ण खसरा	0.5300	5300.00	2226.00			
335	आरंग	बरोदा	C	5/1.	(1) श्रीमति कुसुम -	49/1	का भाग	0.0889	889.41	373.55			
336	आरंग	बरोदा	C	5/1.	(1) श्रीमति कुसुम -	53	पूर्ण खसरा	0.1800	1800.00	756.00			
337	आरंग	बरोदा	C	2	हरमीत सिंह खनूजा, पति - जसपाल सिंह खनूजा जोत का प्रकार - अकेला	2	पूर्ण खसरा	0.1400	1400.00	588.00	1722.00	C129-(A)	
338	आरंग	बरोदा	C	2	हरमीत सिंह खनूजा, पति - जसपाल सिंह खनूजा जोत का प्रकार - अकेला	3	पूर्ण खसरा	0.2700	2700.00	1134.00			
339	आरंग	बरोदा	C	52/1	(1) श्रीमति भरपाई जोजे मिश्रीलाल	52/1	पूर्ण खसरा	0.1200	1200.00	504.00	504.00	C129-(B)	
340	आरंग	बरोदा	C	11/1.	(1) भूरमल पिता जेठमल कोटांडिया निवासी गोकुल	16/1*	पूर्ण खसरा	0.0600	600.00	252.00	1596.00	C127	
341	आरंग	बरोदा	C	11/1.	(1) भूरमल पिता जेठमल कोटांडिया निवासी गोकुल	55	पूर्ण खसरा	0.3200	3200.00	1344.00			




  
 महाप्रबंधक (नियोजन)  
 नवा रायपुर अटल नगर विकास प्राधिकरण  
 नवा रायपुर अटल नगर, जिला रायपुर (छ.ग.)

**अंतिम प्लॉट सूची - सेक्टर सी**

ग्राम बरोदा, रमचंडी, रीको और मंदिर हसौद तहसील आरंग एवं ग्राम सेरीखेड़ी और नकटी तहसील रायपुर के अंतर्गत कुल 436.0152 हे. क्षेत्र के लिए प्रारूप नगर विकास योजना

क्र	तहसील	ग्राम	सेक्टर	बसरा क्र	भू-स्वामी का नाम	खसरा क्र	पूर्ण/भाग	प्रभावित रकबा (हे०)	प्रभावित रकबा (वर्ग मीटर)	अंतिम प्लॉट क्षेत्रफल (प्रभावित रकबा के 42 %) (वर्ग मीटर)	आवंटित अंतिम प्लॉट का क्षेत्रफल (वर्ग मीटर)	अंतिमप्लॉट क्र	आवंटन टिप्पणि
1	2	3	4	5	6	7	8	9	10	11	12	13	14
342	आरंग	बरोदा	C	15/1	(1) शकुन्तला देवी पीते सीताराम अग्रवाल	15/1	का भाग	0.3202	3202.11	1344.88	1344.90	C128	
343	आरंग	बरोदा	C	7	(1) गीतादेवी पिता बिष्णु प्रसाद	7	पूर्ण खसरा	0.1400	1400.00	588.00	588.00	C135	
344	आरंग	बरोदा	C	8	(1) सरोजबाला -	8	पूर्ण खसरा	0.1300	1300.00	546.00	546.00	C134	
345	आरंग	बरोदा	C	31	(1) प्रकाशचंद पि नथमल, मोहनलाल पि नथमल, रामेश्वर पि नथमल	56/1	पूर्ण खसरा	0.0400	400.00	168.00	168.00	C132	
346	आरंग	बरोदा	C	19/1	(1) इस्राईल मोहम्मद पिता निसार मोहम्मद -	19/1	का भाग	0.0364	364.41	153.05	153.05	C133	
347	आरंग	बरोदा	C	57/1	(1) भूरमल पिता जेठमल कोटडिया निवासी गोकुल	57/1	का भाग	0.0076	76.47	32.12			अंतिम प्लॉट का आकार 40 वर्ग मीटर से कम होने के कारण प्लॉट आवंटित नहीं किया गया। मुआवजा देय होगा
<b>शासकीय भूमि</b>													
348	रायपुर	नकटी	C	627	(1) शासकीय भूमि -	627	पूर्ण खसरा	0.7890	7890.00	3313.80	35143.32	C64	मिश्रित उपयोग भूमि NRANVP को हस्तांतरित शासकीय भूमि तथा NRANVP के स्वामित्व की भूमि
349	रायपुर	नकटी	C	628/1	(1) शासकीय भूमि -	628/1	पूर्ण खसरा	0.7850	7850.00	3297.00			
350	रायपुर	नकटी	C	626	(1) शासकीय भूमि -	626	पूर्ण खसरा	0.2550	2550.00	1071.00			
351	रायपुर	नकटी	C	620	(1) शासकीय भूमि -	620	का भाग	0.2006	2006.02	842.53			
352	आरंग	मंदिर हसौद	C	803	(1) नया रायपुर विकाश प्राधिकरण -	803	का भाग	2.3313	23313.00	9791.46			
353	आरंग	मंदिर हसौद	C	1246/1	(1) शासकीय भूमि -	1246/1	पूर्ण खसरा	1.2340	12340.00	5182.80	7590.13	C71	
354	आरंग	मंदिर हसौद	C	1244/1	(1) शासकीय भूमि -	1244/1	पूर्ण खसरा	0.9430	9430.00	3960.60			
355	आरंग	मंदिर हसौद	C	1244/2	(1) शासकीय भूमि -	1244/2	पूर्ण खसरा	0.8580	8580.00	3603.60			
356	आरंग	मंदिर हसौद	C	1242/1	(1) शासकीय भूमि -	1242/1	पूर्ण खसरा	0.4660	4660.00	1957.20			
357	आरंग	मंदिर हसौद	C	1253/1	(1) शासकीय भूमि -	1253/1	पूर्ण खसरा	0.4450	4450.00	1869.00			
358	आरंग	मंदिर हसौद	C	1253/2	(1) घास -	1253/2	पूर्ण खसरा	0.3160	3160.00	1327.20	7326.63	C69	
359	आरंग	मंदिर हसौद	C	1250	(1) शासकीय भूमि -	1250	पूर्ण खसरा	0.2510	2510.00	1054.20			
360	आरंग	मंदिर हसौद	C	1242/3	(1) शासकीय भूमि -	1242/3	पूर्ण खसरा	0.2020	2020.00	848.40			
361	आरंग	मंदिर हसौद	C	1249	(1) शासकीय भूमि -	1249	पूर्ण खसरा	0.0930	930.00	390.60			
362	आरंग	मंदिर हसौद	C	773	(1) शासकीय भूमि -	773	पूर्ण खसरा	0.0200	200.00	84.00			
363	आरंग	रमचंडी	C	76	(1) नया रायपुर डेवलपमेंट अथारिटी -	200/3	का भाग	3.5544	35543.70	14928.36	4162.19	C70	
364	आरंग	रमचंडी	C	76	(1) नया रायपुर डेवलपमेंट अथारिटी -	201/2	पूर्ण खसरा	0.0000	0.00	0.00			
365	आरंग	रमचंडी	C	77/4	(1) नया रायपुर डेवलपमेंट -	201/5	पूर्ण खसरा	0.0200	200.00	84.00			
366	आरंग	बरोदा	C	4	(1) नया रायपुर डेवलपमेंट -	4	का भाग	0.0544	544.44	228.67			
367	आरंग	बरोदा	C	4	(1) नया रायपुर डेवलपमेंट -	10	का भाग	0.0386	385.71	162.00			
368	आरंग	बरोदा	C	4	(1) नया रायपुर डेवलपमेंट -	14	का भाग	0.2145	2145.00	900.90	1680.91	C67	
369	आरंग	बरोदा	C	13	(1) शासकीय भूमि -	13	का भाग	0.1676	1676.47	704.12			
370	आरंग	बरोदा	C	54	(1) शासकीय भूमि -	54	का भाग	0.0720	720.00	302.40			



  
**महाप्रबंधक (नियोजन)**  
 नवा रायपुर अटल नगर विकास प्राधिकरण  
 नवा रायपुर अटल नगर, जिला रायपुर (छ.ग.)


**अंतिम प्लॉट सूची - सेक्टर सी**

ग्राम बरौदा, रमचंडी, रीको और मंदिर हसौद तहसील आरंग एवं ग्राम सेरीखेड़ी और नकटी तहसील रायपुर के अंतर्गत कुल 436.0152 हे. क्षेत्र के लिए प्रारूप नगर विकास योजना

क्र	तहसील	ग्राम	सेक्टर	बसरा क्र	भू-स्वामी का नाम	खसरा क्र	पूर्ण/भाग	प्रभावित रकबा (हे०)	प्रभावित रकबा (वर्ग मीटर)	अंतिम प्लॉट क्षेत्रफल (प्रभावित रकबा के 42 %) (वर्ग मीटर)	आवंटित अंतिम प्लॉट का क्षेत्रफल (वर्ग मीटर)	अंतिमप्लॉट क्र	आवंटन टिप्पणि
1	2	3	4	5	6	7	8	9	10	11	12	13	14
371	आरंग	बरौदा	C	1	(1) भारतीय विमान पत्तन -	1	का भाग	2.4034	24033.55	10094.09	10095.23	C126	मिश्रित उपयोग भूमि भारतीय विमानपत्तन प्राधिकरण के स्वामित्व की भूमि
372	आरंग	मंदिर हसौद	C	1246/4	(1) शासकीय भूमि -	1246/4	पूर्ण खसरा	0.8090	8090.00	3397.80	4502.08	C66	मिश्रित उपयोग भूमि शासकीय भूमि
373	आरंग	मंदिर हसौद	C	818	(1) शासकीय भूमि -	818	पूर्ण खसरा	0.2630	2630.00	1104.60			
374	आरंग	मंदिर हसौद	C	231/2	(1) शासकीय भूमि -	1241/4	पूर्ण खसरा	0.0000	0.00	0.00			
375	आरंग	मंदिर हसौद	C	231/2	(1) शासकीय भूमि -	1241/5	पूर्ण खसरा	0.0000	0.00	0.00			
376	आरंग	मंदिर हसौद	C	231/2	(1) शासकीय भूमि -	1241/6	पूर्ण खसरा	0.0000	0.00	0.00			
377	आरंग	मंदिर हसौद	C	231/2	(1) शासकीय भूमि -	1242/2	पूर्ण खसरा	0.0000	0.00	0.00			
378	आरंग	मंदिर हसौद	C	231/2	(1) शासकीय भूमि -	1244/3	पूर्ण खसरा	0.0000	0.00	0.00			
379	आरंग	मंदिर हसौद	C	231/2	(1) शासकीय भूमि -	1245/2	पूर्ण खसरा	0.0000	0.00	0.00			
380	आरंग	मंदिर हसौद	C	231/2	(1) शासकीय भूमि -	1246/3	पूर्ण खसरा	0.0000	0.00	0.00			
381	आरंग	मंदिर हसौद	C	231/2	(1) शासकीय भूमि -	1247/2	पूर्ण खसरा	0.0000	0.00	0.00			
382	आरंग	मंदिर हसौद	C	231/2	(1) शासकीय भूमि -	1248/2	पूर्ण खसरा	0.0000	0.00	0.00			
383	रायपुर	नकटी	C	601	(1) शासकीय भूमि -	601	का भाग	0.1886					वाटर बॉडी भूमि अंतिम प्लॉट आवंटित नहीं किया गया
384	रायपुर	नकटी	C	709	(1) शासकीय भूमि -	709	का भाग	0.0880					वाटर बॉडी भूमि अंतिम प्लॉट आवंटित नहीं किया गया
385	आरंग	मंदिर हसौद	C	669	(1) शासकीय भूमि -	669	का भाग	6.5316					वाटर बॉडी भूमि (रकबा आंशिक रूप से सेक्टर डी में शामिल)
386	आरंग	मंदिर हसौद	C	792	(1) शासकीय भूमि -	792	पूर्ण खसरा	0.4290					वाटर बॉडी भूमि अंतिम प्लॉट आवंटित नहीं किया गया
387	आरंग	मंदिर हसौद	C	786	(1) शासकीय भूमि -	786	पूर्ण खसरा	0.2550					वाटर बॉडी भूमि अंतिम प्लॉट आवंटित नहीं किया गया
388	आरंग	मंदिर हसौद	C	793	(1) शासकीय भूमि -	793	पूर्ण खसरा	0.1980					वाटर बॉडी भूमि अंतिम प्लॉट आवंटित नहीं किया गया

*Handwritten signature*




  
**महाप्रबंधक (नियोजन)**  
 नवा रायपुर अटल नगर विकास प्राधिकरण  
 नवा रायपुर अटल नगर, जिला रायपुर (छ.ग.)

**अंतिम प्लॉट सूची - सेक्टर डी**

ग्राम बरौदा, रमचंडी, रीको और मंदिर हसौद तहसील आरंग एवं ग्राम सेरीखेड़ी और नकटी तहसील रायपुर के अंतर्गत कुल 436.0152 हे. क्षेत्र के लिए प्रारूप नगर विकास योजना

क्र	तहसील	ग्राम	सेक्टर	बसरा क्र	भू-स्वामी का नाम	खसरा क्र	पूर्ण/भाग	प्रभावित रकबा (हे०)	प्रभावित रकबा (वर्ग मीटर)	अंतिम प्लॉट क्षेत्रफल (प्रभावित रकबा के 42%) (वर्ग मीटर)	आवंटित अंतिम प्लॉट का क्षेत्रफल (वर्ग मीटर)	अंतिमप्लॉट क्र	आवंटन टिप्पणि
1	2	3	4	5	6	7	8	9	10	11	12	13	14
					<b>निजी भूमि</b>								
1	रायपुर	नकटी	D	585/7	(1) मेसर्स सुन्दर कंसट्रक्शन द्वारा भागीदार प्रकाश कुमार लुलिया	585/7	पूर्ण खसरा	0.4950	4950.00	2079.00	4162.37	D2	
2	रायपुर	नकटी	D	585/7	(1) मेसर्स सुन्दर कंसट्रक्शन द्वारा भागीदार प्रकाश कुमार लुलिया	585/18	पूर्ण खसरा	0.4960	4960.00	2083.20			
3	रायपुर	नकटी	D	585/17	(1) अंजु अग्रवाल -	585/17	पूर्ण खसरा	0.4700	4700.00	1974.00	1974.32	D3	
4	रायपुर	नकटी	D	556/1	(1) कुंज डेवलेवर्स द्वारा पार्टनर ओमी बगडिया पिता	585/12	पूर्ण खसरा	0.2500	2500.00	1050.00	1049.94	D5	
5	रायपुर	नकटी	D	556/1	(1) कुंज डेवलेवर्स द्वारा पार्टनर ओमी बगडिया पिता	585/14	पूर्ण खसरा	0.0000	0.00	0.00			
6	रायपुर	नकटी	D	556/1	(1) कुंज डेवलेवर्स द्वारा पार्टनर ओमी बगडिया पिता	585/15	पूर्ण खसरा	0.0000	0.00	0.00			
7	रायपुर	नकटी	D	585/16	(1) अनिल कुमार थोरानी पि.मंशाराम	585/16	पूर्ण खसरा	0.0400	400.00	168.00	168.06	D4	
8	रायपुर	नकटी	D	585/16	(1) अनिल कुमार थोरानी पि.मंशाराम	585/21	पूर्ण खसरा	0.0000	0.00	0.00			
9	रायपुर	नकटी	D	585/16	(1) अनिल कुमार थोरानी पि.मंशाराम	585/23	पूर्ण खसरा	0.0000	0.00	0.00			
10	आरंग	मंदिर हसौद	D	828/1	(1) सुशील चंद्र पगारिया (एच यू एफ) कर्ता सुशील चंद्र पगारिया -	828/1	पूर्ण खसरा	0.2630	2630.00	1104.60	19542.63	D22	
11	आरंग	मंदिर हसौद	D	828/1	(1) सुशील चंद्र पगारिया (एच यू एफ) कर्ता सुशील चंद्र पगारिया -	829/1	पूर्ण खसरा	0.3810	3810.00	1600.20			
12	आरंग	मंदिर हसौद	D	828/1	(1) सुशील चंद्र पगारिया (एच यू एफ) कर्ता सुशील चंद्र पगारिया -	831/1	पूर्ण खसरा	0.6020	6020.00	2528.40			
13	आरंग	मंदिर हसौद	D	828/1	(1) सुशील चंद्र पगारिया (एच यू एफ) कर्ता सुशील चंद्र पगारिया -	831/2	पूर्ण खसरा	0.2270	2270.00	953.40			
14	आरंग	मंदिर हसौद	D	828/1	(1) सुशील चंद्र पगारिया (एच यू एफ) कर्ता सुशील चंद्र पगारिया -	831/4	पूर्ण खसरा	0.2230	2230.00	936.60			
15	आरंग	मंदिर हसौद	D	828/1	(1) सुशील चंद्र पगारिया (एच यू एफ) कर्ता सुशील चंद्र पगारिया -	832/1	पूर्ण खसरा	0.8090	8090.00	3397.80			
16	आरंग	मंदिर हसौद	D	828/1	(1) सुशील चंद्र पगारिया (एच यू एफ) कर्ता सुशील चंद्र पगारिया -	832/2	पूर्ण खसरा	0.1620	1620.00	680.40			
17	आरंग	मंदिर हसौद	D	828/1	(1) सुशील चंद्र पगारिया (एच यू एफ) कर्ता सुशील चंद्र पगारिया -	834	पूर्ण खसरा	0.2020	2020.00	848.40			
18	आरंग	मंदिर हसौद	D	828/1	(1) सुशील चंद्र पगारिया (एच यू एफ) कर्ता सुशील चंद्र पगारिया -	835	पूर्ण खसरा	0.3440	3440.00	1444.80			
19	आरंग	मंदिर हसौद	D	828/1	(1) सुशील चंद्र पगारिया (एच यू एफ) कर्ता सुशील चंद्र पगारिया -	837	पूर्ण खसरा	0.4330	4330.00	1818.60			
20	आरंग	मंदिर हसौद	D	828/1	(1) सुशील चंद्र पगारिया (एच यू एफ) कर्ता सुशील चंद्र पगारिया -	841	पूर्ण खसरा	1.0070	10070.00	4229.40			



  
**महाप्रबंधक (नियोजन)**  
 नवा रायपुर अटल नगर विकास प्राधिकरण  
 नवा रायपुर अटल नगर, जिला रायपुर (छ.ग.)

**अंतिम प्लॉट सूची - सेक्टर डी**

ग्राम बरौदा, रमचंडी, रीको और मंदिर हसौद तहसील आरंग एवं ग्राम सेरीखेड़ी और नकटी तहसील रायपुर के अंतर्गत कुल 436.0152 हे. क्षेत्र के लिए प्रारूप नगर विकास योजना

क्र	तहसील	ग्राम	सेक्टर	बसरा क्र	भू-स्वामी का नाम	खसरा क्र	पूर्ण/भाग	प्रभावित रकबा (हे०)	प्रभावित रकबा (वर्ग मीटर)	अंतिम प्लॉट क्षेत्रफल (प्रभावित रकबा के 42%) (वर्ग मीटर)	आवंटित अंतिम प्लॉट का क्षेत्रफल (वर्ग मीटर)	अंतिमप्लॉट क्र	आवंटन टिप्पणि
1	2	3	4	5	6	7	8	9	10	11	12	13	14
21	आरंग	मंदिर हसौद	D	774/1	(1) सुशीलचंद पगारिया -	823/1	पूर्ण खसरा	0.0410	410.00	172.20	9454.12	D24	
22	आरंग	मंदिर हसौद	D	774/1	(1) सुशीलचंद पगारिया -	824/1	पूर्ण खसरा	0.0300	300.00	126.00			
23	आरंग	मंदिर हसौद	D	774/1	(1) सुशीलचंद पगारिया -	824/2	पूर्ण खसरा	0.0000	0.00	0.00			
24	आरंग	मंदिर हसौद	D	774/1	(1) सुशीलचंद पगारिया -	826/1	पूर्ण खसरा	0.2760	2760.00	1159.20			
25	आरंग	मंदिर हसौद	D	774/1	(1) सुशीलचंद पगारिया -	827/1	पूर्ण खसरा	0.0580	580.00	243.60			
26	आरंग	मंदिर हसौद	D	774/1	(1) सुशीलचंद पगारिया -	831/5	पूर्ण खसरा	0.2230	2230.00	936.60			
27	आरंग	मंदिर हसौद	D	774/1	(1) सुशीलचंद पगारिया -	832/3	पूर्ण खसरा	0.1620	1620.00	680.40			
28	आरंग	मंदिर हसौद	D	774/1	(1) सुशीलचंद पगारिया -	832/4	पूर्ण खसरा	0.4050	4050.00	1701.00			
29	आरंग	मंदिर हसौद	D	774/1	(1) सुशीलचंद पगारिया -	833/1	पूर्ण खसरा	0.4090	4090.00	1717.80			
30	आरंग	मंदिर हसौद	D	774/1	(1) सुशीलचंद पगारिया -	833/2	पूर्ण खसरा	0.4080	4080.00	1713.60			
31	आरंग	मंदिर हसौद	D	774/1	(1) सुशीलचंद पगारिया -	838/1	पूर्ण खसरा	0.0790	790.00	331.80			
32	आरंग	मंदिर हसौद	D	774/1	(1) सुशीलचंद पगारिया -	838/2	पूर्ण खसरा	0.0800	800.00	336.00			
33	आरंग	मंदिर हसौद	D	774/1	(1) सुशीलचंद पगारिया -	838/3	पूर्ण खसरा	0.0800	800.00	336.00			
34	आरंग	मंदिर हसौद	D	760	(1) रियलस्टीक इन्फ्राकान प्रा. लिमि. ढीमरापुर रोड	760	पूर्ण खसरा	2.0920	20920.00	8786.40	8786.35	D11	
35	आरंग	मंदिर हसौद	D	754	(1) नरेशकुमार, प्रकाशकुमार -	754	पूर्ण खसरा	0.5060	5060.00	2125.20	8752.71	D14	
36	आरंग	मंदिर हसौद	D	754	(1) नरेशकुमार, प्रकाशकुमार -	755	पूर्ण खसरा	0.5140	5140.00	2158.80			
37	आरंग	मंदिर हसौद	D	754	(1) नरेशकुमार, प्रकाशकुमार -	761	पूर्ण खसरा	1.0640	10640.00	4468.80			
38	आरंग	मंदिर हसौद	D	751/2	(1) कल्पना जैन - (2) विवेक गौतम - जोत का प्रकार - संयुक्त	751/2	पूर्ण खसरा	0.3620	3620.00	1520.40	7857.58	D6	
39	आरंग	मंदिर हसौद	D	751/2	(1) कल्पना जैन - (2) विवेक गौतम - जोत का प्रकार - संयुक्त	752/1	पूर्ण खसरा	0.5020	5020.00	2108.40			
40	आरंग	मंदिर हसौद	D	751/2	(1) कल्पना जैन - (2) विवेक गौतम - जोत का प्रकार - संयुक्त	752/2	पूर्ण खसरा	0.5050	5050.00	2121.00			
41	आरंग	मंदिर हसौद	D	751/2	(1) कल्पना जैन - (2) विवेक गौतम - जोत का प्रकार - संयुक्त	753	पूर्ण खसरा	0.5020	5020.00	2108.40			
42	आरंग	मंदिर हसौद	D	725/3	(1) मोटूमल -	756	पूर्ण खसरा	1.0190	10190.00	4279.80			7169.67
43	आरंग	मंदिर हसौद	D	725/3	(1) मोटूमल -	759	पूर्ण खसरा	0.6880	6880.00	2889.60			




  
**महाप्रबंधक (नियोजन)**  
 नवा रायपुर अटल नगर विकास प्राधिकरण  
 नवा रायपुर अटल नगर, जिला रायपुर (छ.ग.)

अंतिम प्लॉट सूची - सेक्टर डी

ग्राम बरौदा, रमचंडी, रीको और मंदिर हसौद तहसील आरंग एवं ग्राम सेरीखेड़ी और नकटी तहसील रायपुर के अंतर्गत कुल 436.0152 हे. क्षेत्र के लिए प्रारूप नगर विकास योजना

क्र	तहसील	ग्राम	सेक्टर	बसरा क्र	भू-स्वामी का नाम	खसरा क्र	पूर्ण/भाग	प्रभावित रकबा (हे०)	प्रभावित रकबा (वर्ग मीटर)	अंतिम प्लॉट क्षेत्रफल (प्रभावित रकबा के 42%) (वर्ग मीटर)	आवंटित अंतिम प्लॉट का क्षेत्रफल (वर्ग मीटर)	अंतिमप्लॉट क्र	आवंटन टिप्पणि
1	2	3	4	5	6	7	8	9	10	11	12	13	14
44	आरंग	मंदिर हसौद	D	840	(1) अंजू बाई - (2) आकाश - (3) कुमारीबाई - (4) गोपाल - (5) प्रशांत - (6) मधु - (7) मोतीलाल - (8) रजनी - (9) ललिता बाई - (10) विनीता - (11) शकुन बाई - (12) श्रध्दा - (13) शशीकांत - (14) संजय - जोत का प्रकार - संयुक्त	840	पूर्ण खसरा	0.9870	9870.00	4145.40	6610.81	D23	
45	आरंग	मंदिर हसौद	D	840	(1) अंजू बाई - (2) आकाश - (3) कुमारीबाई - (4) गोपाल - (5) प्रशांत - (6) मधु - (7) मोतीलाल - (8) रजनी - (9) ललिता बाई - (10) विनीता - (11) शकुन बाई - (12) श्रध्दा - (13) शशीकांत - (14) संजय - जोत का प्रकार - संयुक्त	849	पूर्ण खसरा	0.5870	5870.00	2465.40			
46	आरंग	मंदिर हसौद	D	823/3	(1) भीखम चान्दक -	823/3	पूर्ण खसरा	0.3580	3580.00	1503.60	5964.29	D21	
47	आरंग	मंदिर हसौद	D	823/3	(1) भीखम चान्दक -	826/3	पूर्ण खसरा	0.6470	6470.00	2717.40			
48	आरंग	मंदिर हसौद	D	823/3	(1) भीखम चान्दक -	826/6	पूर्ण खसरा	0.0890	890.00	373.80			
49	आरंग	मंदिर हसौद	D	823/3	(1) भीखम चान्दक -	827/2	पूर्ण खसरा	0.3260	3260.00	1369.20			
50	आरंग	मंदिर हसौद	D	842	(1) हरमीत कौर -	842	पूर्ण खसरा	0.6640	6640.00	2788.80	2788.95	D35	
51	आरंग	मंदिर हसौद	D	763/3	(1) नरेश कुमार अग्रवाल -	763/6	पूर्ण खसरा	0.5340	5340.00	2242.80	2244.25	D12	
52	आरंग	मंदिर हसौद	D	488/2	(1) गौता बाई निर्मलकर (2) लक्ष्मी बाई निर्मलकर जोत का प्रकार - संयुक्त	758/3	पूर्ण खसरा	0.1500	1500.00	630.00	2158.05	D16	
53	आरंग	मंदिर हसौद	D	488/2	(1) गौता बाई निर्मलकर (2) लक्ष्मी बाई निर्मलकर जोत का प्रकार - संयुक्त	758/6	पूर्ण खसरा	0.3640	3640.00	1528.80			

  
MEHRA AND ASSOCIATES LLP  
INDORE

  
महाप्रबंधक (नियोजन)  
नवा रायपुर अटल नगर विकास प्राधिकरण  
नवा रायपुर अटल नगर, जिला रायपुर (छ.ग.)

**अंतिम प्लॉट सूची - सेक्टर डी**

ग्राम बरौदा, रमचंडी, रीको और मंदिर हसौद तहसील आरंग एवं ग्राम सेरीखेड़ी और नकटी तहसील रायपुर के अंतर्गत कुल 436.0152 हे. क्षेत्र के लिए प्रारूप नगर विकास योजना

क्र	तहसील	ग्राम	सेक्टर	बसरा क्र	भू-स्वामी का नाम	खसरा क्र	पूर्ण/भाग	प्रभावित रकबा (हे०)	प्रभावित रकबा (वर्ग मीटर)	अंतिम प्लॉट क्षेत्रफल (प्रभावित रकबा के 42%) (वर्ग मीटर)	आवंटित अंतिम प्लॉट का क्षेत्रफल (वर्ग मीटर)	अंतिमप्लॉट क्र	आवंटन टिप्पणि
1	2	3	4	5	6	7	8	9	10	11	12	13	14
54	आरंग	मंदिर हसौद	D	481/1	(1) हेमलाल -	758/1	पूर्ण खसरा	0.1940	1940.00	814.80	2007.45	D17	
55	आरंग	मंदिर हसौद	D	481/1	(1) हेमलाल -	758/4	पूर्ण खसरा	0.2840	2840.00	1192.80			
56	आरंग	मंदिर हसौद	D	481/2	(1) पुरषोत्तम - (2) मुकेश कुमार निर्मलकर - (3) हेमलाल - जीत का प्रकार - संयुक्त	758/2	पूर्ण खसरा	0.2630	2630.00	1104.60	1953.58	D18	
57	आरंग	मंदिर हसौद	D	481/2	(1) पुरषोत्तम - (2) मुकेश कुमार निर्मलकर - (3) हेमलाल - जीत का प्रकार - संयुक्त	758/5	पूर्ण खसरा	0.2020	2020.00	848.40			
58	आरंग	मंदिर हसौद	D	762/1	(1) राजेश थोरानी -	762/1	पूर्ण खसरा	0.3750	3750.00	1575.00	1575.42	D8	
59	आरंग	मंदिर हसौद	D	839	(1) भुवन लाल वर्मा	839	पूर्ण खसरा	0.3030	3030.00	1272.60	1272.68	D30	
60	आरंग	मंदिर हसौद	D	838/4	(1) स्वपनिल अग्रवाल, पिता चंद्र कुमार अग्रवाल	838/4	पूर्ण खसरा	0.2390	2390.00	1003.80	1003.75	D31	
61	आरंग	मंदिर हसौद	D	757	(1) घासीन पति नम्मू -	757	पूर्ण खसरा	0.2100	2100.00	882.00	882.00	D13	
62	आरंग	मंदिर हसौद	D	751/1	(1) मंटोरा - (2) लीला - (3) शांती - जीत का प्रकार - संयुक्त	751/1	पूर्ण खसरा	0.1810	1810.00	760.20	760.38	D9	
63	आरंग	मंदिर हसौद	D	828/2	(1) सोनू यादव -	828/2	पूर्ण खसरा	0.0170	170.00	71.40	514.27	D34	
64	आरंग	मंदिर हसौद	D	828/2	(1) सोनू यादव -	829/2	पूर्ण खसरा	0.1050	1050.00	441.00			
65	आरंग	मंदिर हसौद	D	831/3	(1) घनश्याम जायसवाल -	831/3	पूर्ण खसरा	0.1000	1000.00	420.00	420.87	D33	
66	आरंग	मंदिर हसौद	D	751/4	(1) उमेश साहू - (2) गंगा साहू - (3) चमेली साहू - (4) दुर्गेश्वरी साहू - (5) बिसनी बाई साहू - जीत का प्रकार - संयुक्त	751/4	पूर्ण खसरा	0.0610	610.00	256.20	257.01	D37	
67	आरंग	मंदिर हसौद	D	751/5	(1) गोवर्धन -	751/5	पूर्ण खसरा	0.0610	610.00	256.20	256.64	D42	
68	आरंग	मंदिर हसौद	D	826/7	(1) सुषमा दीवान -	826/7	पूर्ण खसरा	0.0530	530.00	222.60	224.32	D46	
69	आरंग	मंदिर हसौद	D	828/3	(1) अंजनी कुमार सिंह यादव	828/3	पूर्ण खसरा	0.0510	510.00	214.20	214.20	D45	
70	आरंग	मंदिर हसौद	D	826/2	(1) गुलाब राव लोखण्डे -	826/2	पूर्ण खसरा	0.0430	430.00	180.60	180.02	D38	
71	आरंग	मंदिर हसौद	D	828/4	(1) भरत कुमार निषाद	828/4	पूर्ण खसरा	0.0330	330.00	138.60	138.61	D54	
72	आरंग	मंदिर हसौद	D	823/4	(1) शैलेन्द्र नारायण राउत्रे -	823/4	पूर्ण खसरा	0.0310	310.00	130.20	131.25	D47	
73	आरंग	मंदिर हसौद	D	592	(1) राजेशकुमारसिंह पिता जी.पी. सिंह	825/1	पूर्ण खसरा	0.0300	300.00	126.00	126.00	D48	
74	आरंग	मंदिर हसौद	D	826/5	(1) गुलाब राव लोखण्डे -	826/5	पूर्ण खसरा	0.0230	230.00	96.60	96.60	D49	
75	आरंग	मंदिर हसौद	D	751/6	(1) सामवती -	751/6	पूर्ण खसरा	0.0210	210.00	88.20	88.41	D53	
76	आरंग	मंदिर हसौद	D	827/5	(1) पुष्पा यादव -	827/5	पूर्ण खसरा	0.0210	210.00	88.20	88.41	D52	
77	आरंग	मंदिर हसौद	D	827/4	(1) चुरामन लाल सिन्हा -	827/4	पूर्ण खसरा	0.0210	210.00	88.20	88.41	D51	
78	आरंग	मंदिर हसौद	D	826/4	(1) संगीता पाण्डेय -	826/4	पूर्ण खसरा	0.0020	20.00	8.40	88.12	D50	
79	आरंग	मंदिर हसौद	D	826/4	(1) संगीता पाण्डेय -	827/3	पूर्ण खसरा	0.0190	190.00	79.80			




**अंतिम प्लॉट सूची - सेक्टर डी**

ग्राम बरौदा, रमचंडी, रीको और मंदिर हसौद तहसील आरंग एवं ग्राम सेरीखेड़ी और नकटी तहसील रायपुर के अंतर्गत कुल 436.0152 हे. क्षेत्र के लिए प्रारूप नगर विकास योजना

क्र	तहसील	ग्राम	सेक्टर	बसरा क्र	भू-स्वामी का नाम	खसरा क्र	पूर्ण/भाग	प्रभावित रकबा (हे०)	प्रभावित रकबा (वर्ग मीटर)	अंतिम प्लॉट क्षेत्रफल (प्रभावित रकबा के 42%) (वर्ग मीटर)	आवंटित अंतिम प्लॉट का क्षेत्रफल (वर्ग मीटर)	अंतिमप्लॉट क्र	आवंटन टिप्पणि
1	2	3	4	5	6	7	8	9	10	11	12	13	14
80	आरंग	मंदिर हसौद	D	776/1	(1) साई प्रसन्न डेक्लपर्स प्रा.लि. द्वारा अधिकृत सी.ई.ओ. गोतम सुरेश चन्द्र मानिक	805/1	पूर्ण खसरा	0.0200	200.00	84.00	84.00	D41	
81	आरंग	मंदिर हसौद	D	776/1	(1) साई प्रसन्न डेक्लपर्स प्रा.लि. द्वारा अधिकृत सी.ई.ओ. गोतम सुरेश चन्द्र मानिक	805/2	पूर्ण खसरा	0.0000	0.00	0.00			
82	आरंग	मंदिर हसौद	D	751/7	(1) अनीता -	751/7	पूर्ण खसरा	0.0200	200.00	84.00	84.00	D40	
83	आरंग	मंदिर हसौद	D	751/3	(1) केजिन बाई -	751/3	पूर्ण खसरा	0.0200	200.00	84.00	84.00	D39	
					<b>शासकीय भूमि</b>								
84	आरंग	मंदिर हसौद	D	1660	(1) शासकीय भूमि -	1660	का भाग	10.4157	104157.00	43745.94	32858.93	D29-(A)	मिश्रित उपयोग भूमि
85	आरंग	मंदिर हसौद	D	830	(1) शासकीय भूमि -	830	पूर्ण खसरा	1.8820	18820.00	7904.40	7628.15	D29-(B)	शासकीय भूमि
86	आरंग	मंदिर हसौद	D	836	(1) शासकीय भूमि -	836	पूर्ण खसरा	0.1290	1290.00	541.80	5871.89	D25	
87	आरंग	मंदिर हसौद	D	231/2	(1) शासकीय भूमि -	231/2	का भाग	5.0913	50913.00	21383.46	21383.36	D26	मिश्रित उपयोग भूमि NRANVP को हस्तांतरित शासकीय भूमि इसमें सेक्टर सी और ई के कुछ खसरा का क्षेत्र भी शामिल है। इसलिए संपूर्ण अंतिम प्लॉट सेक्टर डी ही में आवंटित किया गया है।
88	आरंग	मंदिर हसौद	D	710	(1) शासकीय भूमि -	710	पूर्ण खसरा	0.0530					वाटर बॉडी भूमि अंतिम प्लॉट आवंटित नहीं किया गया
89	आरंग	मंदिर हसौद	D	750	(1) शासकीय भूमि -	750	पूर्ण खसरा	0.0400					वाटर बॉडी भूमि अंतिम प्लॉट आवंटित नहीं किया गया



  
**महाप्रबंधक (नियोजन)**  
 नवा रायपुर अटल नगर विकास प्राधिकरण  
 नवा रायपुर अटल नगर, जिला रायपुर (छ.ग.)

अंतिम प्लॉट सूची - सेक्टर ई													
ग्राम बरौदा, रमचंडी, रीको और मंदिर हसौद तहसील आरंग एवं ग्राम सेरीखेड़ी और नकटी तहसील रायपुर के अंतर्गत कुल 436.0152 हे. क्षेत्र के लिए प्रारूप नगर विकास योजना													
क्र	तहसील	ग्राम	सेक्टर	बसरा क्र	भू-स्वामी का नाम	खसरा क्र	पूर्ण/भाग	प्रभावित रकबा (हे०)	प्रभावित रकबा (वर्ग मीटर)	अंतिम प्लॉट क्षेत्रफल (प्रभावित रकबा के 42%) (वर्ग मीटर)	आवंटित अंतिम प्लॉट का क्षेत्रफल (वर्ग मीटर)	अंतिमप्लॉट क्र	आवंटन टिप्पणि
1	2	3	4	5	6	7	8	9	10	11	12	13	14
					<b>निजी भूमि</b>								
1	आरंग	मंदिर हसौद	E	1231/1	(1) शिवनाथ बिल्डकॉन प्रा लि द्वारा डारे.श्री नारायण	1231/1	पूर्ण खसरा	0.0160	160.00	67.20	10378.02	E246	
2	आरंग	मंदिर हसौद	E	1231/1	(1) शिवनाथ बिल्डकॉन प्रा लि द्वारा डारे.श्री नारायण	1231/3	पूर्ण खसरा	0.1130	1130.00	474.60			
3	आरंग	मंदिर हसौद	E	1231/1	(1) शिवनाथ बिल्डकॉन प्रा लि द्वारा डारे.श्री नारायण	1231/4	पूर्ण खसरा	0.2550	2550.00	1071.00			
4	आरंग	मंदिर हसौद	E	1231/1	(1) शिवनाथ बिल्डकॉन प्रा लि द्वारा डारे.श्री नारायण	1231/6	पूर्ण खसरा	0.0890	890.00	373.80			
5	आरंग	मंदिर हसौद	E	1231/1	(1) शिवनाथ बिल्डकॉन प्रा लि द्वारा डारे.श्री नारायण	1231/8	पूर्ण खसरा	0.0880	880.00	369.60			
6	आरंग	मंदिर हसौद	E	1231/1	(1) शिवनाथ बिल्डकॉन प्रा लि द्वारा डारे.श्री नारायण	1232/2	पूर्ण खसरा	0.1820	1820.00	764.40			
7	आरंग	मंदिर हसौद	E	1231/1	(1) शिवनाथ बिल्डकॉन प्रा लि द्वारा डारे.श्री नारायण	1232/3	पूर्ण खसरा	0.4050	4050.00	1701.00			
8	आरंग	मंदिर हसौद	E	1231/1	(1) शिवनाथ बिल्डकॉन प्रा लि द्वारा डारे.श्री नारायण	1232/4	पूर्ण खसरा	0.0220	220.00	92.40			
9	आरंग	मंदिर हसौद	E	1231/1	(1) शिवनाथ बिल्डकॉन प्रा लि द्वारा डारे.श्री नारायण	1232/5	पूर्ण खसरा	0.1570	1570.00	659.40			
10	आरंग	मंदिर हसौद	E	1231/1	(1) शिवनाथ बिल्डकॉन प्रा लि द्वारा डारे.श्री नारायण	1232/7	पूर्ण खसरा	0.1660	1660.00	697.20			
11	आरंग	मंदिर हसौद	E	1231/1	(1) शिवनाथ बिल्डकॉन प्रा लि द्वारा डारे.श्री नारायण	1235	पूर्ण खसरा	0.1580	1580.00	663.60			
12	आरंग	मंदिर हसौद	E	1231/1	(1) शिवनाथ बिल्डकॉन प्रा लि द्वारा डारे.श्री नारायण	1262/2	पूर्ण खसरा	0.0520	520.00	218.40			
13	आरंग	मंदिर हसौद	E	1231/1	(1) शिवनाथ बिल्डकॉन प्रा लि द्वारा डारे.श्री नारायण	1262/3	पूर्ण खसरा	0.1780	1780.00	747.60			
14	आरंग	मंदिर हसौद	E	1231/1	(1) शिवनाथ बिल्डकॉन प्रा लि द्वारा डारे.श्री नारायण	1262/7	पूर्ण खसरा	0.0810	810.00	340.20			
15	आरंग	मंदिर हसौद	E	1231/1	(1) शिवनाथ बिल्डकॉन प्रा लि द्वारा डारे.श्री नारायण	1262/8	पूर्ण खसरा	0.0360	360.00	151.20			
16	आरंग	मंदिर हसौद	E	1231/1	(1) शिवनाथ बिल्डकॉन प्रा लि द्वारा डारे.श्री नारायण	1262/9	पूर्ण खसरा	0.1570	1570.00	659.40			
17	आरंग	मंदिर हसौद	E	1231/1	(1) शिवनाथ बिल्डकॉन प्रा लि द्वारा डारे.श्री नारायण	1262/10	पूर्ण खसरा	0.0650	650.00	273.00			
18	आरंग	मंदिर हसौद	E	1231/1	(1) शिवनाथ बिल्डकॉन प्रा लि द्वारा डारे.श्री नारायण	1270/2	पूर्ण खसरा	0.2510	2510.00	1054.20			





  
**महाप्रबंधक (नियोजन)**  
 नवा रायपुर अटल नगर विकास प्राधिकरण  
 नवा रायपुर अटल नगर, जिला रायपुर (छ.ग.)

**अंतिम प्लॉट सूची - सेक्टर ई**

ग्राम बरौदा, रमचंडी, रीको और मंदिर हसौद तहसील आरंग एवं ग्राम सेरीखेड़ी और नकटी तहसील रायपुर के अंतर्गत कुल 436.0152 हे. क्षेत्र के लिए प्रारूप नगर विकास योजना

क्र	तहसील	ग्राम	सेक्टर	बसरा क्र	भू-स्वामी का नाम	खसरा क्र	पूर्ण/भाग	प्रभावित रकबा (हे०)	प्रभावित रकबा (वर्ग मीटर)	अंतिम प्लॉट क्षेत्रफल (प्रभावित रकबा के 42%) (वर्ग मीटर)	आवंटित अंतिम प्लॉट का क्षेत्रफल (वर्ग मीटर)	अंतिम प्लॉट क्र	आवंटन टिप्पणि
1	2	3	4	5	6	7	8	9	10	11	12	13	14
19	आरंग	मंदिर हसौद	E	1230/2	(1) श्रीमती पुष्पा सारथी -	1230/2	पूर्ण खसरा	0.6030	6030.00	2532.60	8492.45	E245	
20	आरंग	मंदिर हसौद	E	1230/2	(1) श्रीमती पुष्पा सारथी -	1236/1	पूर्ण खसरा	0.0930	930.00	390.60			
21	आरंग	मंदिर हसौद	E	1230/2	(1) श्रीमती पुष्पा सारथी -	1236/2	पूर्ण खसरा	0.1620	1620.00	680.40			
22	आरंग	मंदिर हसौद	E	1230/2	(1) श्रीमती पुष्पा सारथी -	1236/3	पूर्ण खसरा	0.0270	270.00	113.40			
23	आरंग	मंदिर हसौद	E	1230/2	(1) श्रीमती पुष्पा सारथी -	1236/5	पूर्ण खसरा	0.0280	280.00	117.60			
24	आरंग	मंदिर हसौद	E	1230/2	(1) श्रीमती पुष्पा सारथी -	1237/3	पूर्ण खसरा	0.0610	610.00	256.20			
25	आरंग	मंदिर हसौद	E	1230/2	(1) श्रीमती पुष्पा सारथी -	1282/1	पूर्ण खसरा	0.3880	3880.00	1629.60			
26	आरंग	मंदिर हसौद	E	1230/2	(1) श्रीमती पुष्पा सारथी -	1283/2	पूर्ण खसरा	0.6600	6600.00	2772.00			
27	आरंग	मंदिर हसौद	E	1199/1	(1) मनमोहनसिंह पिता श्री श्यामसिंह राजपूत	1203/14	पूर्ण खसरा	0.0490	490.00	205.80	7526.76	E244	
28	आरंग	मंदिर हसौद	E	1199/1	(1) मनमोहनसिंह पिता श्री श्यामसिंह राजपूत	1203/15	पूर्ण खसरा	0.1290	1290.00	541.80			
29	आरंग	मंदिर हसौद	E	1199/1	(1) मनमोहनसिंह पिता श्री श्यामसिंह राजपूत	1203/16	पूर्ण खसरा	0.1780	1780.00	747.60			
30	आरंग	मंदिर हसौद	E	1199/1	(1) मनमोहनसिंह पिता श्री श्यामसिंह राजपूत	1205	पूर्ण खसरा	0.1170	1170.00	491.40			
31	आरंग	मंदिर हसौद	E	1199/1	(1) मनमोहनसिंह पिता श्री श्यामसिंह राजपूत	1208	पूर्ण खसरा	0.9450	9450.00	3969.00			
32	आरंग	मंदिर हसौद	E	1199/1	(1) मनमोहनसिंह पिता श्री श्यामसिंह राजपूत	1210/4	पूर्ण खसरा	0.3740	3740.00	1570.80			
33	आरंग	मंदिर हसौद	E	1281/3	(1) ताम्बे फायनेशियल सर्विस प्रा लि मुम्बई पिनकोड	1281/3	पूर्ण खसरा	0.1210	1210.00	508.20	5619.69	E243	
34	आरंग	मंदिर हसौद	E	1281/3	(1) ताम्बे फायनेशियल सर्विस प्रा लि मुम्बई पिनकोड	1281/4	पूर्ण खसरा	0.1170	1170.00	491.40			
35	आरंग	मंदिर हसौद	E	1281/3	(1) ताम्बे फायनेशियल सर्विस प्रा लि मुम्बई पिनकोड	1281/5	पूर्ण खसरा	0.2060	2060.00	865.20			
36	आरंग	मंदिर हसौद	E	1281/3	(1) ताम्बे फायनेशियल सर्विस प्रा लि मुम्बई पिनकोड	1281/6	पूर्ण खसरा	0.3200	3200.00	1344.00			
37	आरंग	मंदिर हसौद	E	1281/3	(1) ताम्बे फायनेशियल सर्विस प्रा लि मुम्बई पिनकोड	1281/7	पूर्ण खसरा	0.0610	610.00	256.20			
38	आरंग	मंदिर हसौद	E	1281/3	(1) ताम्बे फायनेशियल सर्विस प्रा लि मुम्बई पिनकोड	1281/8	पूर्ण खसरा	0.0570	570.00	239.40			
39	आरंग	मंदिर हसौद	E	1281/3	(1) ताम्बे फायनेशियल सर्विस प्रा लि मुम्बई पिनकोड	1281/9	पूर्ण खसरा	0.1210	1210.00	508.20			
40	आरंग	मंदिर हसौद	E	1281/3	(1) ताम्बे फायनेशियल सर्विस प्रा लि मुम्बई पिनकोड	1281/10	पूर्ण खसरा	0.1210	1210.00	508.20			
41	आरंग	मंदिर हसौद	E	1281/3	(1) ताम्बे फायनेशियल सर्विस प्रा लि मुम्बई पिनकोड	1281/12	पूर्ण खसरा	0.0510	510.00	214.20			
42	आरंग	मंदिर हसौद	E	1281/3	(1) ताम्बे फायनेशियल सर्विस प्रा लि मुम्बई पिनकोड	1281/39	पूर्ण खसरा	0.0720	720.00	302.40			
43	आरंग	मंदिर हसौद	E	1281/3	(1) ताम्बे फायनेशियल सर्विस प्रा लि मुम्बई पिनकोड	1281/40	पूर्ण खसरा	0.0910	910.00	382.20			


  


  
**महाप्रबंधक (नियोजन)**  
 नवा रायपुर अटल नगर विकास प्राधिकरण  
 नवा रायपुर अटल नगर, जिला रायपुर (छ.ग.)

**अंतिम प्लॉट सूची - सेक्टर ई**

ग्राम बरौदा, रमचंडी, रीको और मंदिर हसौद तहसील आरंग एवं ग्राम सेरीखेड़ी और नकटौ तहसील रायपुर के अंतर्गत कुल 436.0152 हे. क्षेत्र के लिए प्रारूप नगर विकास योजना


क्र	तहसील	ग्राम	सेक्टर	बसरा क्र	भू-स्वामी का नाम	खसरा क्र	पूर्ण/भाग	प्रभावित रकबा (हे०)	प्रभावित रकबा (वर्ग मीटर)	अंतिम प्लॉट क्षेत्रफल (प्रभावित रकबा के 42%) (वर्ग मीटर)	आवंटित अंतिम प्लॉट का क्षेत्रफल (वर्ग मीटर)	अंतिमप्लॉट क्र	आवंटन टिप्पणि
1	2	3	4	5	6	7	8	9	10	11	12	13	14
44	आरंग	मंदिर हसौद	E	1067/3	(1) जामवंत - (2) पूर्णिमा वर्मा - (3) रामबाई - (4) श्रवणकुमार - (5) सुषमा उर्फ शुभा वर्मा - जोत का प्रकार - संयुक्त	1270/3	पूर्ण खसरा	0.1740	1740.00	730.80	3924.82	E242	
45	आरंग	मंदिर हसौद	E	1067/3	(1) जामवंत - (2) पूर्णिमा वर्मा - (3) रामबाई - (4) श्रवणकुमार - (5) सुषमा उर्फ शुभा वर्मा - जोत का प्रकार - संयुक्त	1271/3	पूर्ण खसरा	0.7600	7600.00	3192.00			
46	आरंग	मंदिर हसौद	E	540/1	(1) सी. के. अग्रवाल, पिता - स्व एन. अग्रवाल	1270/1	पूर्ण खसरा	0.2590	2590.00	1087.80	3825.09	E241	
47	आरंग	मंदिर हसौद	E	540/1	(1) सी. के. अग्रवाल, पिता - स्व एन. अग्रवाल	1271/1	पूर्ण खसरा	0.6510	6510.00	2734.20			
48	आरंग	मंदिर हसौद	E	540/1	(1) सी. के. अग्रवाल, पिता - स्व एन. अग्रवाल	1272/1	पूर्ण खसरा	0.2950	2950.00	1239.00	2209.20	E240	
49	आरंग	मंदिर हसौद	E	540/1	(1) सी. के. अग्रवाल, पिता - स्व एन. अग्रवाल	1285	पूर्ण खसरा	0.2310	2310.00	970.20			
50	आरंग	मंदिर हसौद	E	1287/1	(1) मेसर्स सुन्दर कन्सट्रक्शन द्वारा भागिदार प्रकाश कुमार लुलिया जोत का प्रकार - अकेला	1287/1	पूर्ण खसरा	0.3320	3320.00	1394.40	1394.40	E258-(C)	
51	आरंग	मंदिर हसौद	E	1224/1	(1) तिरूती इन्फ्राटेक भागीदार संस्था द्वारा	1224/1	पूर्ण खसरा	0.0670	670.00	281.40	3569.89	E18	
52	आरंग	मंदिर हसौद	E	1224/1	(1) तिरूती इन्फ्राटेक भागीदार संस्था द्वारा	1224/4	पूर्ण खसरा	0.1470	1470.00	617.40			
53	आरंग	मंदिर हसौद	E	1224/1	(1) तिरूती इन्फ्राटेक भागीदार संस्था द्वारा	1224/6	पूर्ण खसरा	0.1210	1210.00	508.20			
54	आरंग	मंदिर हसौद	E	1224/1	(1) तिरूती इन्फ्राटेक भागीदार संस्था द्वारा	1224/8	पूर्ण खसरा	0.2020	2020.00	848.40			
55	आरंग	मंदिर हसौद	E	1224/1	(1) तिरूती इन्फ्राटेक भागीदार संस्था द्वारा	1224/12	पूर्ण खसरा	0.3130	3130.00	1314.60			

  
**महाप्रबधक (नियोजन)**  
 नवा रायपुर अटल नगर विकास प्राधिकरण  
 नवा रायपुर अटल नगर, जिला रायपुर (छ.ग.)




अंतिम प्लॉट सूची - सेक्टर ई													
ग्राम बरौदा, रमचंडी, रीको और मंदिर हसौद तहसील आरंग एवं ग्राम सेरीखेड़ी और नकटी तहसील रायपुर के अंतर्गत कुल 436.0152 हे. क्षेत्र के लिए प्रारूप नगर विकास योजना													
क्र	तहसील	ग्राम	सेक्टर	बसरा क्र	भू-स्वामी का नाम	खसरा क्र	पूर्ण/भाग	प्रभावित रकबा (हे०)	प्रभावित रकबा (वर्ग मीटर)	अंतिम प्लॉट क्षेत्रफल (प्रभावित रकबा के 42%) (वर्ग मीटर)	आवंटित अंतिम प्लॉट का क्षेत्रफल (वर्ग मीटर)	अंतिमप्लॉट क्र	आवंटन टिप्पणि
1	2	3	4	5	6	7	8	9	10	11	12	13	14
56	आरंग	मंदिर हसौद	E	946/3	(1) गजानंद - (2) गिरधारी - (3) जगन्नाथ - (4) परमानंद - जोत का प्रकार - संयुक्त	1231/2	पूर्ण खसरा	0.1700	1700.00	714.00	3158.40	E17	
57	आरंग	मंदिर हसौद	E	946/3	(1) गजानंद - (2) गिरधारी - (3) जगन्नाथ - (4) परमानंद - जोत का प्रकार - संयुक्त	1231/5	पूर्ण खसरा	0.0400	400.00	168.00			
58	आरंग	मंदिर हसौद	E	946/3	(1) गजानंद - (2) गिरधारी - (3) जगन्नाथ - (4) परमानंद - जोत का प्रकार - संयुक्त	1231/7	पूर्ण खसरा	0.0610	610.00	256.20			
59	आरंग	मंदिर हसौद	E	946/3	(1) गजानंद - (2) गिरधारी - (3) जगन्नाथ - (4) परमानंद - जोत का प्रकार - संयुक्त	1262/4	पूर्ण खसरा	0.1210	1210.00	508.20			
60	आरंग	मंदिर हसौद	E	946/3	(1) गजानंद - (2) गिरधारी - (3) जगन्नाथ - (4) परमानंद - जोत का प्रकार - संयुक्त	1262/6	पूर्ण खसरा	0.3600	3600.00	1512.00			
61	आरंग	मंदिर हसौद	E	1262/12	(1) शिवनारायण पिता ए.पी. -	1262/12	पूर्ण खसरा	0.1190	1190.00	499.80	3062.62	E257	
62	आरंग	मंदिर हसौद	E	1262/12	(1) शिवनारायण पिता ए.पी. -	1284/6	पूर्ण खसरा	0.0640	640.00	268.80			
63	आरंग	मंदिर हसौद	E	1262/12	(1) शिवनारायण पिता ए.पी. -	1284/9	पूर्ण खसरा	0.1080	1080.00	453.60			
64	आरंग	मंदिर हसौद	E	1262/12	(1) शिवनारायण पिता ए.पी. -	1286/1	पूर्ण खसरा	0.3720	3720.00	1562.40			
65	आरंग	मंदिर हसौद	E	1262/12	(1) शिवनारायण पिता ए.पी. -	1299/7	पूर्ण खसरा	0.0220	220.00	92.40			
66	आरंग	मंदिर हसौद	E	1262/12	(1) शिवनारायण पिता ए.पी. -	1300/1	पूर्ण खसरा	0.0440	440.00	184.80			
67	आरंग	मंदिर हसौद	E	559/1	(1) प्रमोददास, बिचारदास राजेन्द्रदास, राजेशदास	1234/2	पूर्ण खसरा	0.7200	7200.00	3024.00	3025.70	E256	




  
 महाप्रबंधक (नियोजन)  
 नवा रायपुर अटल नगर विकास प्राधिकरण  
 नवा रायपुर अटल नगर, जिला रायपुर (छ.ग.)


अंतिम प्लॉट सूची - सेक्टर ई													
ग्राम बरौदा, रमचंडी, रीको और मंदिर हसौद तहसील आरंग एवं ग्राम सेरीखेड़ी और नकटी तहसील रायपुर के अंतर्गत कुल 436.0152 हे. क्षेत्र के लिए प्रारूप नगर विकास योजना													
क्र	तहसील	ग्राम	सेक्टर	बसरा क्र	भू-स्वामी का नाम	खसरा क्र	पूर्ण/भाग	प्रभावित रकबा (हे०)	प्रभावित रकबा (वर्ग मीटर)	अंतिम प्लॉट क्षेत्रफल (प्रभावित रकबा के 42%) (वर्ग मीटर)	आवंटित अंतिम प्लॉट का क्षेत्रफल (वर्ग मीटर)	अंतिमप्लॉट क्र	आवंटन टिप्पणि
1	2	3	4	5	6	7	8	9	10	11	12	13	14
68	आरंग	मंदिर हसौद	E	980	(1) तामेश्वरी - (2) ना बा दिव्या - (3) नीतू - (4) पुष्पा उर्फ लीना - (5) फुलमत - (6) भूपेन्द्र - (7) राधेश्याम - (8) राधिका - (9) रीना - (10) सागर - (11) हीरा बाई - जोत का प्रकार - संयुक्त	1203/10	पूर्ण खसरा	0.0690	690.00	289.80	2809.16	E255	
69	आरंग	मंदिर हसौद	E	980	(1) तामेश्वरी - (2) ना बा दिव्या - (3) नीतू - (4) पुष्पा उर्फ लीना - (5) फुलमत - (6) भूपेन्द्र - (7) राधेश्याम - (8) राधिका - (9) रीना - (10) सागर - (11) हीरा बाई - जोत का प्रकार - संयुक्त	1224/5	पूर्ण खसरा	0.2220	2220.00	932.40			
70	आरंग	मंदिर हसौद	E	980	(1) तामेश्वरी - (2) ना बा दिव्या - (3) नीतू - (4) पुष्पा उर्फ लीना - (5) फुलमत - (6) भूपेन्द्र - (7) राधेश्याम - (8) राधिका - (9) रीना - (10) सागर - (11) हीरा बाई - जोत का प्रकार - संयुक्त	1224/9	पूर्ण खसरा	0.2450	2450.00	1029.00			
71	आरंग	मंदिर हसौद	E	980	(1) तामेश्वरी - (2) ना बा दिव्या - (3) नीतू - (4) पुष्पा उर्फ लीना - (5) फुलमत - (6) भूपेन्द्र - (7) राधेश्याम - (8) राधिका - (9) रीना - (10) सागर - (11) हीरा बाई - जोत का प्रकार - संयुक्त	1224/11	पूर्ण खसरा	0.1330	1330.00	558.60			




  
 महाप्रबंधक (नियोजन)  
 नवा रायपुर अटल नगर विकास प्राधिकरण  
 नवा रायपुर अटल नगर, जिला रायपुर (छ.ग.)

अंतिम प्लॉट सूची - सेक्टर ई													
ग्राम बरौदा, रमचंडी, रीको और मंदिर हसौद तहसील आरंग एवं ग्राम सेरीखेड़ी और नकटौ तहसील रायपुर के अंतर्गत कुल 436.0152 हे. क्षेत्र के लिए प्रारूप नगर विकास योजना													
क्र	तहसील	ग्राम	सेक्टर	बसरा क्र	भू-स्वामी का नाम	खसरा क्र	पूर्ण/भाग	प्रभावित रकबा (हे०)	प्रभावित रकबा (वर्ग मीटर)	अंतिम प्लॉट क्षेत्रफल (प्रभावित रकबा के 42%) (वर्ग मीटर)	आवंटित अंतिम प्लॉट का क्षेत्रफल (वर्ग मीटर)	अंतिमप्लॉट क्र	आवंटन टिप्पणि
1	2	3	4	5	6	7	8	9	10	11	12	13	14
72	आरंग	मंदिर हसौद	E	762/1	(1) राजेश थोरानी -	1234/1	पूर्ण खसरा	0.6600	6600.00	2772.00	2773.39	E239	
73	आरंग	मंदिर हसौद	E	1219	(1) अजय दास मानिकपुरी - (2) ना बा अंकित दास मानिकपुरी - (3) ना बा विनय दास मानिकपुरी - (4) रोशन दास उर्फ विजय मानिकपुरी - (5) लता मानिकपुरी - जोत का प्रकार - संयुक्त	1219	पूर्ण खसरा	0.6400	6400.00	2688.00	2688.88	E3	
74	आरंग	मंदिर हसौद	E	1032/1	(1) मोहन -	1230/1	पूर्ण खसरा	0.6070	6070.00	2549.40	2551.42	E4	
75	आरंग	मंदिर हसौद	E	1101/3	(1) राजेश बुधवानी -	1209/1	पूर्ण खसरा	0.3020	3020.00	1268.40	2327.25	E261	
76	आरंग	मंदिर हसौद	E	1101/3	(1) राजेश बुधवानी -	1209/28	पूर्ण खसरा	0.0030	30.00	12.60			
77	आरंग	मंदिर हसौद	E	1101/3	(1) राजेश बुधवानी -	1211/4	पूर्ण खसरा	0.1100	1100.00	462.00			
78	आरंग	मंदिर हसौद	E	1101/3	(1) राजेश बुधवानी -	1211/5	पूर्ण खसरा	0.1390	1390.00	583.80			
79	आरंग	मंदिर हसौद	E	1239/16	(1) आशीष कुमार राठौर	1239/16	पूर्ण खसरा	0.0200	200.00	84.00	2160.06	E260	
80	आरंग	मंदिर हसौद	E	1239/16	(1) आशीष कुमार राठौर	1239/17	पूर्ण खसरा	0.0370	370.00	155.40			
81	आरंग	मंदिर हसौद	E	1239/16	(1) आशीष कुमार राठौर	1239/18	पूर्ण खसरा	0.0570	570.00	239.40			
82	आरंग	मंदिर हसौद	E	1239/16	(1) आशीष कुमार राठौर	1239/19	पूर्ण खसरा	0.0490	490.00	205.80			
83	आरंग	मंदिर हसौद	E	1239/16	(1) आशीष कुमार राठौर	1239/20	पूर्ण खसरा	0.0490	490.00	205.80			
84	आरंग	मंदिर हसौद	E	1239/16	(1) आशीष कुमार राठौर	1239/22	पूर्ण खसरा	0.0280	280.00	117.60			
85	आरंग	मंदिर हसौद	E	1239/16	(1) आशीष कुमार राठौर	1239/24	पूर्ण खसरा	0.1020	1020.00	428.40			
86	आरंग	मंदिर हसौद	E	1239/16	(1) आशीष कुमार राठौर	1239/25	पूर्ण खसरा	0.1420	1420.00	596.40			
87	आरंग	मंदिर हसौद	E	1239/16	(1) आशीष कुमार राठौर	1239/26	पूर्ण खसरा	0.0300	300.00	126.00			
88	आरंग	मंदिर हसौद	E	1284/3	(1) चंद्रिका नागवंशी -	1284/3	पूर्ण खसरा	0.5060	5060.00	2125.20	2127.76	E259	
89	आरंग	मंदिर हसौद	E	1212/3	(1) हरप्रीत सिंग चावला -	1212/3	पूर्ण खसरा	0.4740	4740.00	1990.80	1990.06	E5	
90	आरंग	मंदिर हसौद	E	1265/2	(1) मारूति कोल एण्ड कार्गो प्रा.लि.द्वारा डाय.पुरूषोत्तम सिंघानिया	1265/2	पूर्ण खसरा	0.0200	200.00	84.00	1965.75	E6	
91	आरंग	मंदिर हसौद	E	1265/2	(1) मारूति कोल एण्ड कार्गो प्रा.लि.द्वारा डाय.पुरूषोत्तम सिंघानिया	1266/3	पूर्ण खसरा	0.0310	310.00	130.20			
92	आरंग	मंदिर हसौद	E	1265/2	(1) मारूति कोल एण्ड कार्गो प्रा.लि.द्वारा डाय.पुरूषोत्तम सिंघानिया	1266/4	पूर्ण खसरा	0.2000	2000.00	840.00			
93	आरंग	मंदिर हसौद	E	1265/2	(1) मारूति कोल एण्ड कार्गो प्रा.लि.द्वारा डाय.पुरूषोत्तम सिंघानिया	1267/2	पूर्ण खसरा	0.0390	390.00	163.80			
94	आरंग	मंदिर हसौद	E	1265/2	(1) मारूति कोल एण्ड कार्गो प्रा.लि.द्वारा डाय.पुरूषोत्तम सिंघानिया	1269	पूर्ण खसरा	0.1780	1780.00	747.60			


  


  
महाप्रबंधक (नियोजन)  
नवा रायपुर अटल नगर विकास प्राधिकरण  
नवा रायपुर अटल नगर, जिला रायपुर (छ.ग.)

**अंतिम प्लॉट सूची - सेक्टर ई**


ग्राम बरौदा, रमचंडी, रीको और मंदिर हसौद तहसील आरंग एवं ग्राम सेरीखेड़ी और नकटौ तहसील रायपुर के अंतर्गत कुल 436.0152 हे. क्षेत्र के लिए प्रारूप नगर विकास योजना

क्र	तहसील	ग्राम	सेक्टर	बसरा क्र	भू-स्वामी का नाम	खसरा क्र	पूर्ण/भाग	प्रभावित रकबा (हे०)	प्रभावित रकबा (वर्ग मीटर)	अंतिम प्लॉट क्षेत्रफल (प्रभावित रकबा के 42%) (वर्ग मीटर)	आवंटित अंतिम प्लॉट का क्षेत्रफल (वर्ग मीटर)	अंतिम प्लॉट क्र	आवंटन टिप्पणि
1	2	3	4	5	6	7	8	9	10	11	12	13	14
95	आरंग	मंदिर हसौद	E	540	(1) सी.के.अग्रवाल -	1203/4	पूर्ण खसरा	0.1010	1010.00	424.20	1927.80	E14	
96	आरंग	मंदिर हसौद	E	540	(1) सी.के.अग्रवाल -	1218/1	पूर्ण खसरा	0.2280	2280.00	957.60			
97	आरंग	मंदिर हसौद	E	540	(1) सी.के.अग्रवाल -	1218/2	पूर्ण खसरा	0.1300	1300.00	546.00			
98	आरंग	मंदिर हसौद	E	1209/6	(1) मनोहर दास माहेलांग -	1209/6	पूर्ण खसरा	0.2510	2510.00	1054.20	1579.77	E247	
99	आरंग	मंदिर हसौद	E	1209/6	(1) मनोहर दास माहेलांग -	1210/5	पूर्ण खसरा	0.1250	1250.00	525.00			
100	आरंग	मंदिर हसौद	E	1220/1	(1) श्रीमति जयश्री पोपटानी पति श्री जितेन्द्र कुमार	1220/1	पूर्ण खसरा	0.2430	2430.00	1020.60	1562.24	E248	
101	आरंग	मंदिर हसौद	E	1220/1	(1) श्रीमति जयश्री पोपटानी पति श्री जितेन्द्र कुमार	1220/4	पूर्ण खसरा	0.0450	450.00	189.00			
102	आरंग	मंदिर हसौद	E	1220/1	(1) श्रीमति जयश्री पोपटानी पति श्री जितेन्द्र कुमार	1220/5	पूर्ण खसरा	0.0400	400.00	168.00			
103	आरंग	मंदिर हसौद	E	1220/1	(1) श्रीमति जयश्री पोपटानी पति श्री जितेन्द्र कुमार	1220/6	पूर्ण खसरा	0.0320	320.00	134.40			
104	आरंग	मंदिर हसौद	E	1220/1	(1) श्रीमति जयश्री पोपटानी पति श्री जितेन्द्र कुमार	1220/7	पूर्ण खसरा	0.0120	120.00	50.40			
105	आरंग	मंदिर हसौद	E	1099/3	(1) ना. देवादास पिता मोहन वली बुढौ माँ ललती बेवा	1287/2	पूर्ण खसरा	0.3480	3480.00	1461.60	1461.91	E249	
106	आरंग	मंदिर हसौद	E	843/4	(1) जयचंद -	1203/1	पूर्ण खसरा	0.0330	330.00	138.60	1432.39	E250	
107	आरंग	मंदिर हसौद	E	843/4	(1) जयचंद -	1203/2	पूर्ण खसरा	0.0000	0.00	0.00			
108	आरंग	मंदिर हसौद	E	843/4	(1) जयचंद -	1203/12	पूर्ण खसरा	0.0000	0.00	0.00			
109	आरंग	मंदिर हसौद	E	843/4	(1) जयचंद -	1203/22	पूर्ण खसरा	0.0000	0.00	0.00			
110	आरंग	मंदिर हसौद	E	843/4	(1) जयचंद -	1210/3	पूर्ण खसरा	0.0210	210.00	88.20			
111	आरंग	मंदिर हसौद	E	843/4	(1) जयचंद -	1210/8	पूर्ण खसरा	0.0530	530.00	222.60			
112	आरंग	मंदिर हसौद	E	843/4	(1) जयचंद -	1224/14	पूर्ण खसरा	0.0820	820.00	344.40			
113	आरंग	मंदिर हसौद	E	843/4	(1) जयचंद -	1224/15	पूर्ण खसरा	0.0770	770.00	323.40			
114	आरंग	मंदिर हसौद	E	843/4	(1) जयचंद -	1224/16	पूर्ण खसरा	0.0750	750.00	315.00			
115	आरंग	मंदिर हसौद	E	263/16	(1) श्रीमती अंजु बघेल -	1213/4	पूर्ण खसरा	0.0520	520.00	218.40	1374.18	E251	
116	आरंग	मंदिर हसौद	E	263/16	(1) श्रीमती अंजु बघेल -	1213/5	पूर्ण खसरा	0.1010	1010.00	424.20			
117	आरंग	मंदिर हसौद	E	263/16	(1) श्रीमती अंजु बघेल -	1214	पूर्ण खसरा	0.1740	1740.00	730.80			

  
**महाप्रबंधक (नियोजन)**  
 नवा रायपुर अटल नगर विकास प्राधिकरण  
 नवा रायपुर अटल नगर, जिला रायपुर (छ.ग.)


अंतिम प्लॉट सूची - सेक्टर ई													
ग्राम बरौदा, रमचंडी, रीको और मंदिर हसौद तहसील आरंग एवं ग्राम सेरीखेड़ी और नकटौ तहसील रायपुर के अंतर्गत कुल 436.0152 हे. क्षेत्र के लिए प्रारूप नगर विकास योजना													
क्र	तहसील	ग्राम	सेक्टर	बसरा क्र	भू-स्वामी का नाम	खसरा क्र	पूर्ण/भाग	प्रभावित रकबा (हे०)	प्रभावित रकबा (वर्ग मीटर)	अंतिम प्लॉट क्षेत्रफल (प्रभावित रकबा के 42%) (वर्ग मीटर)	आवंटित अंतिम प्लॉट का क्षेत्रफल (वर्ग मीटर)	अंतिमप्लॉट क्र	आवंटन टिप्पणि
1	2	3	4	5	6	7	8	9	10	11	12	13	14
118	आरंग	मंदिर हसौद	E	1203/56	(1) चन्द्र कुमार अग्रवाल एन्ड संस एच.यू. एफ. कर्ता सागर अग्रवाल -	1203/56	पूर्ण खसरा	0.3160	3160.00	1327.20	1327.77	E252	
119	आरंग	मंदिर हसौद	E	1223/1	शारदा देवी, पति - पंचम सिंह जोत का प्रकार - अकेला	1223/1	पूर्ण खसरा	0.1450	1450.00	609.00	609.00	E258-(E)	
120	आरंग	मंदिर हसौद	E	1223/2	भगवान सिंह तोमर, पिता - श्री रामरूप सिंह तोमर जोत का प्रकार - अकेला	1223/2	पूर्ण खसरा	0.1460	1460.00	613.20	613.20	E258-(D)	
121	आरंग	मंदिर हसौद	E	142	(1) जागेश्वर यादव - (2) नंदकुमार यादव - (3) ना बा सरिता यादव - (4) प्रेमिन यादव - (5) पवन यादव - (6) सावित्री - (7) हेमंत यादव - (8) हेमिन यादव - जोत का प्रकार - संयुक्त	1286/2	पूर्ण खसरा	0.2430	2430.00	1020.60	1209.52	E13	
122	आरंग	मंदिर हसौद	E	142	(1) जागेश्वर यादव - (2) नंदकुमार यादव - (3) ना बा सरिता यादव - (4) प्रेमिन यादव - (5) पवन यादव - (6) सावित्री - (7) हेमंत यादव - (8) हेमिन यादव - जोत का प्रकार - संयुक्त	1286/3	पूर्ण खसरा	0.0450	450.00	189.00			
123	आरंग	मंदिर हसौद	E	195/1	(1) पिता जी.पी. खेतान - (2) मेसर्स जी.पी. खेतान इन्फ्रास्ट्रक्चर प्रा.लि. जोत का प्रकार - संयुक्त	1282/2	पूर्ण खसरा	0.2830	2830.00	1188.60	1187.63	E254	
124	आरंग	मंदिर हसौद	E	152/4	(1) प्रहलाद कुमार अग्रवाल -	1227/1	पूर्ण खसरा	0.2800	2800.00	1176.00	1176.60	E10	
125	आरंग	मंदिर हसौद	E	151/3	(1) अशोक अग्रवाल -	1227/4	पूर्ण खसरा	0.2790	2790.00	1171.80	1172.00	E11	

  
 महाप्रबंधक (नियोजन)  
 नवा रायपुर अटल नगर विकास प्राधिकरण  
 नवा रायपुर अटल नगर, जिला रायपुर (छ.ग.)


**अंतिम प्लॉट सूची - सेक्टर ई**

ग्राम बरौदा, रमचंडी, रीको और मंदिर हसौद तहसील आरंग एवं ग्राम सेरीखेड़ी और नकटौ तहसील रायपुर के अंतर्गत कुल 436.0152 हे. क्षेत्र के लिए प्रारूप नगर विकास योजना

क्र	तहसील	ग्राम	सेक्टर	बसरा क्र	भू-स्वामी का नाम	खसरा क्र	पूर्ण/भाग	प्रभावित रकबा (हे०)	प्रभावित रकबा (वर्ग मीटर)	अंतिम प्लॉट क्षेत्रफल (प्रभावित रकबा के 42%) (वर्ग मीटर)	आवंटित अंतिम प्लॉट का क्षेत्रफल (वर्ग मीटर)	अंतिमप्लॉट क्र	आवंटन टिप्पणि
1	2	3	4	5	6	7	8	9	10	11	12	13	14
126	आरंग	मंदिर हसौद	E	1211/2	(1) अपणी अग्रवाल - (2) वंदना तोदी - (3) सुनील अग्रवाल - जोत का प्रकार - संयुक्त	1211/2	पूर्ण खसरा	0.2080	2080.00	873.60	1147.93	E9	
127	आरंग	मंदिर हसौद	E	1211/2	(1) अपणी अग्रवाल - (2) वंदना तोदी - (3) सुनील अग्रवाल - जोत का प्रकार - संयुक्त	1213/3	पूर्ण खसरा	0.0650	650.00	273.00			
128	आरंग	मंदिर हसौद	E	540/1	1) सी. के. अग्रवाल, पिता - स्व एन. अग्रवाल	1273/1	पूर्ण खसरा	0.2670	2670.00	1121.40	1123.07	E8	
129	आरंग	मंदिर हसौद	E	4/5*	(1) पुनाराम, शिवकुमार, परसराम पुन्नोबाई, मुनियाबाई,	1232/1	पूर्ण खसरा	0.2590	2590.00	1087.80	1088.15	E7	
130	आरंग	मंदिर हसौद	E	1221/2	(1) मनोज कुमार -	1221/2	पूर्ण खसरा	0.2590	2590.00	1087.80	1088.79	E12	
131	आरंग	मंदिर हसौद	E	101/1	(1) लल्लुराम -	1203/9	पूर्ण खसरा	0.2100	2100.00	882.00	882.51	E106	
132	आरंग	मंदिर हसौद	E	1218/9	(1) चंद्र कुमार अग्रवाल एंड संस एच.यू. एफ. कर्ता सी	1218/9	पूर्ण खसरा	0.2040	2040.00	856.80	856.37	E105	
133	आरंग	मंदिर हसौद	E	1196/5	(1) सुनील वैष्णव -	1203/7	पूर्ण खसरा	0.0260	260.00	109.20	852.13	E100	
134	आरंग	मंदिर हसौद	E	1196/5	(1) सुनील वैष्णव -	1209/2	पूर्ण खसरा	0.0000	0.00	0.00			
135	आरंग	मंदिर हसौद	E	1196/5	(1) सुनील वैष्णव -	1209/3	पूर्ण खसरा	0.1580	1580.00	663.60			
136	आरंग	मंदिर हसौद	E	1196/5	(1) सुनील वैष्णव -	1224/13	पूर्ण खसरा	0.0190	190.00	79.80			
137	आरंग	मंदिर हसौद	E	3	(1) श्री ठाकुर रामचन्द्र जी स्वामी (नागरी दास) मंदिर ट्रस्ट अध्यक्ष/प्रबंध न्यासी मदन गोपाल अग्रवाल -	1203/3	पूर्ण खसरा	0.2020	2020.00	848.40	848.21	E104	
138	आरंग	मंदिर हसौद	E	1201/7	(1) रामखिलावन -	1220/2	पूर्ण खसरा	0.0930	930.00	390.60	781.48	E102	
139	आरंग	मंदिर हसौद	E	1201/7	(1) रामखिलावन -	1220/3	पूर्ण खसरा	0.0930	930.00	390.60			
140	आरंग	मंदिर हसौद	E	1238/1	(1) मेघनाथ -	1238/1	पूर्ण खसरा	0.1860	1860.00	781.20	781.19	E103	

**महाप्रबंधक (नियोजन)**

नवा रायपुर अटल नगर विकास प्राधिकरण  
नवा रायपुर अटल नगर, जिला रायपुर (छ.ग.)




**अंतिम प्लॉट सूची - सेक्टर ई**

ग्राम बरौदा, रमचंडी, रीको और मंदिर हसौद तहसील आरंग एवं ग्राम सेरीखेड़ी और नकटी तहसील रायपुर के अंतर्गत कुल 436.0152 हे. क्षेत्र के लिए प्रारूप नगर विकास योजना

क्र	तहसील	ग्राम	सेक्टर	बसरा क्र	भू-स्वामी का नाम	खसरा क्र	पूर्ण/भाग	प्रभावित रकबा (हे०)	प्रभावित रकबा (वर्ग मीटर)	अंतिम प्लॉट क्षेत्रफल (प्रभावित रकबा के 42%) (वर्ग मीटर)	आवंटित अंतिम प्लॉट का क्षेत्रफल (वर्ग मीटर)	अंतिमप्लॉट क्र	आवंटन टिप्पणि
1	2	3	4	5	6	7	8	9	10	11	12	13	14
141	आरंग	मंदिर हसौद	E	763/3	(1) नरेश कुमार अग्रवाल -	1239/34	पूर्ण खसरा	0.0810	810.00	340.20	756.27	E101	
142	आरंग	मंदिर हसौद	E	763/3	(1) नरेश कुमार अग्रवाल -	1239/35	पूर्ण खसरा	0.0450	450.00	189.00			
143	आरंग	मंदिर हसौद	E	763/3	(1) नरेश कुमार अग्रवाल -	1239/36	पूर्ण खसरा	0.0410	410.00	172.20			
144	आरंग	मंदिर हसौद	E	763/3	(1) नरेश कुमार अग्रवाल -	1239/37	पूर्ण खसरा	0.0130	130.00	54.60			
145	आरंग	मंदिर हसौद	E	799/1	(1) चंद्रसेन -	1268/1	पूर्ण खसरा	0.1780	1780.00	747.60	747.86	E99	
146	आरंग	मंदिर हसौद	E	1210/10	(1) अनीता नंदी -	1210/10	पूर्ण खसरा	0.0930	930.00	390.60	693.86	E109	
147	आरंग	मंदिर हसौद	E	1210/10	(1) अनीता नंदी -	1217/1	पूर्ण खसरा	0.0720	720.00	302.40			
148	आरंग	मंदिर हसौद	E	263/20	(1) कुमारी बाई यादव -	1262/5	पूर्ण खसरा	0.1590	1590.00	667.80	667.87	E115	
149	आरंग	मंदिर हसौद	E	1284/4	(1) चंद्रिका टंडन - (2) नरेन्द्र कुमार - (3) ना बा अलोक - (4) ना.बा. अंजली - (5) ना.बा. सुरेखा - (6) मनीषा - (7) रेखा - जीत का प्रकार - संयुक्त	1284/4	पूर्ण खसरा	0.1510	1510.00	634.20	634.54	E116	
150	आरंग	मंदिर हसौद	E	880/1	(1) नंद कुमार -	1210/1	पूर्ण खसरा	0.1480	1480.00	621.60	622.00	E114	
151	आरंग	मंदिर हसौद	E	799/3	(1) धर्मिन बाई जोशी - (2) ना बा एकता - (3) ना बा जयकरन - (4) ना बा भाग्यश्री - (5) ना बा हेमलता - जीत का प्रकार - संयुक्त	1268/3	पूर्ण खसरा	0.1460	1460.00	613.20	613.43	E117	
152	आरंग	मंदिर हसौद	E	1231/9	(1) डा शशीसागर वर्मा एच. यू.एफ. कर्ता डा शशीसागर	1231/9	पूर्ण खसरा	0.1440	1440.00	604.80	604.87	E113	
153	आरंग	मंदिर हसौद	E	1224/18	(1) डॉ श्रीमति रितु नारायण सिंह पति नारायण सिंह -	1224/18	पूर्ण खसरा	0.1400	1400.00	588.00	588.05	E112	
154	आरंग	मंदिर हसौद	E	1233	(1) रवि कुमार पटेल -	1233	पूर्ण खसरा	0.1380	1380.00	579.60	579.80	E111	
155	आरंग	मंदिर हसौद	E	1206/1	(1) अपर्णा जी० मुरलीधर अग्रवाल	1206/1	पूर्ण खसरा	0.1170	1170.00	491.40	575.16	E127	
156	आरंग	मंदिर हसौद	E	1206/1	(1) अपर्णा जी० मुरलीधर अग्रवाल	1207/2	पूर्ण खसरा	0.0200	200.00	84.00			
157	आरंग	मंदिर हसौद	E	1209/8	(1) श्रीमति मीना पति श्री शिवकुमार जैन	1209/8	पूर्ण खसरा	0.1340	1340.00	562.80	562.68	E118	
158	आरंग	मंदिर हसौद	E	1221/1	(1) जीराबाई बेवा खेमदास पुष्पा पि खेमदास	1221/1	पूर्ण खसरा	0.1340	1340.00	562.80	562.68	E126	
159	आरंग	मंदिर हसौद	E	1274/1	(1) श्रीमती शहनाज वहीद -	1274/1	पूर्ण खसरा	0.1290	1290.00	541.80	541.60	E119	
160	आरंग	मंदिर हसौद	E	1203/11	(1) शरदकुमार, उमेशकुमार, दिनेशकुमार, हेमप्रकाश	1203/11	पूर्ण खसरा	0.1280	1280.00	537.60	537.67	E120	
161	आरंग	मंदिर हसौद	E	1260/2	(1) सुमीत राठौर -	1274/2	पूर्ण खसरा	0.1030	1030.00	432.60	525.90	E125	
162	आरंग	मंदिर हसौद	E	1260/2	(1) सुमीत राठौर -	1274/6	पूर्ण खसरा	0.0120	120.00	50.40			
163	आरंग	मंदिर हसौद	E	1260/2	(1) सुमीत राठौर -	1283/1	पूर्ण खसरा	0.0100	100.00	42.00			
164	आरंग	मंदिर हसौद	E	1264/7	(1) जगत बाबू पिता स्व. श्री रामकुमार गुप्ता	1264/7	पूर्ण खसरा	0.1210	1210.00	508.20	508.53	E110	
165	आरंग	मंदिर हसौद	E	1224/42	(1) देवव्रत डे -	1224/42	पूर्ण खसरा	0.1210	1210.00	508.20	508.31	E121	
166	आरंग	मंदिर हसौद	E	1284/10	(1) सुरेन्द्रपाल नेवारे -	1284/10	पूर्ण खसरा	0.1190	1190.00	499.80	499.68	E122	
167	आरंग	मंदिर हसौद	E	935/4	(1) संजीव चकवती -	1217/2	पूर्ण खसरा	0.1140	1140.00	478.80	478.03	E123	
168	आरंग	मंदिर हसौद	E	1053	(1) चन्द्रशेखर -	1268/2	पूर्ण खसरा	0.1130	1130.00	474.60	474.87	E124	
169	आरंग	मंदिर हसौद	E	1203/20	(1) आकाश साहू	1203/20	पूर्ण खसरा	0.1120	1120.00	470.40	471.65	E128	
170	आरंग	मंदिर हसौद	E	1203/26	(1) अशोक कुमार राजपाल -	1203/26	पूर्ण खसरा	0.1120	1120.00	470.40	471.14	E139	
171	आरंग	मंदिर हसौद	E	1209/19	(1) श्री कैलाश चंद वा दिनेश जैन	1209/19	पूर्ण खसरा	0.1020	1020.00	428.40	429.37	E129	
172	आरंग	मंदिर हसौद	E	1218/3	(1) अनुभव पिता श्री सी.पी. शुक्ला	1218/3	पूर्ण खसरा	0.1020	1020.00	428.40	429.37	E130	



  
 महाप्रबन्धक (नियोजन)  
 नवा रायपुर अटल नगर विकास प्राधिकरण  
 नवा रायपुर अटल नगर, जिला रायपुर (छ.ग.)

### अंतिम प्लॉट सूची - सेक्टर ई

ग्राम बरोदा, रमचंडी, रीको और मंदिर हसौद तहसील आरंग एवं ग्राम सेरीखेड़ी और नकटौत तहसील रायपुर के अंतर्गत कुल 436.0152 हे. क्षेत्र के लिए प्रारूप नगर विकास योजना

क्र	तहसील	ग्राम	सेक्टर	बसरा क्र	भू-स्वामी का नाम	खसरा क्र	पूर्ण/भाग	प्रभावित रकबा (हे०)	प्रभावित रकबा (वर्ग मीटर)	अंतिम प्लॉट क्षेत्रफल (प्रभावित रकबा के 42%) (वर्ग मीटर)	आवंटित अंतिम प्लॉट का क्षेत्रफल (वर्ग मीटर)	अंतिम प्लॉट क्र	आवंटन टिप्पणी
1	2	3	4	5	6	7	8	9	10	11	12	13	14
173	आरंग	मंदिर हसौद	E	1210/6	(1) राजेश पांडे -	1210/6	पूर्ण खसरा	0.1020	1020.00	428.40	429.37	E131	
174	आरंग	मंदिर हसौद	E	1209/10	(1) पवन टाटिया पिता श्री ओ.पी. टाटिया	1209/10	पूर्ण खसरा	0.1020	1020.00	428.40	428.60	E136	
175	आरंग	मंदिर हसौद	E	1224/24	(1) भूपेन्द्र राठौड -	1224/24	पूर्ण खसरा	0.1020	1020.00	428.40	428.85	E137	
176	आरंग	मंदिर हसौद	E	1210/9	(1) डा.श्रीमती ममता दास -	1210/9	पूर्ण खसरा	0.1020	1020.00	428.40	428.85	E138	
177	आरंग	मंदिर हसौद	E	1274/3	(1) सीमा सांखला -	1274/3	पूर्ण खसरा	0.1010	1010.00	424.20	424.05	E134	
178	आरंग	मंदिर हसौद	E	1241/1	(1) केवलराम -	1241/1	पूर्ण खसरा	0.1010	1010.00	424.20	424.56	E135	
179	आरंग	मंदिर हसौद	E	1241/1	(1) केवलराम -	1241/2	पूर्ण खसरा	0.0000	0.00	0.00			
180	आरंग	मंदिर हसौद	E	1241/1	(1) केवलराम -	1241/3	पूर्ण खसरा	0.0000	0.00	0.00			
181	आरंग	मंदिर हसौद	E	58	(1) निरंजनलाल नरसिंगलाल अग्रवाल एच.यू.एफकर्ता	1215/2	पूर्ण खसरा	0.0960	960.00	403.20	405.49	E133	
182	आरंग	मंदिर हसौद	E	1209/4	(1) आशीष पिता श्री एम.पी. दूबे, श्रीमति रीता पति	1209/4	पूर्ण खसरा	0.0930	930.00	390.60	391.81	E132	
183	आरंग	मंदिर हसौद	E	1222/3	(1) बेलादास -	1222/3	पूर्ण खसरा	0.0930	930.00	390.60	390.22	E140	
184	आरंग	मंदिर हसौद	E	1241/13	(1) अभिनव सिंह बेस - (2) निरुपमा सिंह बेस - (3) पारुल सिंह बेस - जीत का प्रकार - संयुक्त	1241/13	पूर्ण खसरा	0.0870	870.00	365.40	365.39	E141	
185	आरंग	मंदिर हसौद	E	1241/15	(1) श्रीमती चन्द्रकांती पटेल -	1241/15	पूर्ण खसरा	0.0840	840.00	352.80	352.41	E142	
186	आरंग	मंदिर हसौद	E	1288/1	(1) आशा बाई विश्वकर्मा	1288/1	पूर्ण खसरा	0.0810	810.00	340.20	340.55	E143	
187	आरंग	मंदिर हसौद	E	1234/5	(1) विजयलाल जैन -	1234/5	पूर्ण खसरा	0.0700	700.00	294.00	294.77	E144	
188	आरंग	मंदिर हसौद	E	1241/14	(1) प्रेम लाल नायक -	1241/14	पूर्ण खसरा	0.0690	690.00	289.80	289.80	E150	
189	आरंग	मंदिर हसौद	E	1218/8	(1) पुरुषोत्तम अग्रवाल	1218/8	पूर्ण खसरा	0.0670	670.00	281.40	281.40	E147	
190	आरंग	मंदिर हसौद	E	1209/30	(1) सपना बुधवानी -	1209/30	पूर्ण खसरा	0.0670	670.00	281.40	281.40	E148	
191	आरंग	मंदिर हसौद	E	1209/31	(1) हितेशकुमार राठौर -	1209/31	पूर्ण खसरा	0.0670	670.00	281.40	281.40	E149	
192	आरंग	मंदिर हसौद	E	936/1	(1) राजकुमार वो ईश्वर वो राजेश पिस.	1203/13	पूर्ण खसरा	0.0650	650.00	273.00	273.00	E145	
193	आरंग	मंदिर हसौद	E	1262/17	(1) रेखा बघेल - (2) राकेश सिंह बघेल - जीत का प्रकार - संयुक्त	1262/17	पूर्ण खसरा	0.0650	650.00	273.00	273.00	E146	
194	आरंग	मंदिर हसौद	E	1203/6	(1) जसविंदर - (2) सुमिरन कौर - (3) सुरेन्द्र कौर - जीत का प्रकार - संयुक्त	1203/6	पूर्ण खसरा	0.0650	650.00	273.00	273.00	E151	
195	आरंग	मंदिर हसौद	E	843/31	(1) तनुमाधुरी -	1222/5	पूर्ण खसरा	0.0610	610.00	256.20	256.20	E152	
196	आरंग	मंदिर हसौद	E	1224/32	(1) प्रदीप आर. अग्रवाल -	1224/32	पूर्ण खसरा	0.0560	560.00	235.20	235.20	E153	
197	आरंग	मंदिर हसौद	E	1224/47	(1) अभितकुमार बाजपेयी -	1224/47	पूर्ण खसरा	0.0560	560.00	235.20	235.20	E154	
198	आरंग	मंदिर हसौद	E	1284/7	(1) संघ्या सिंह -	1284/7	पूर्ण खसरा	0.0560	560.00	235.20	235.20	E155	
199	आरंग	मंदिर हसौद	E	1284/8	(1) शारदा -	1284/8	पूर्ण खसरा	0.0550	550.00	231.00	231.36	E168	
200	आरंग	मंदिर हसौद	E	1203/30	(1) अमरावती वर्मा -	1203/30	पूर्ण खसरा	0.0550	550.00	231.00	231.36	E169	
201	आरंग	मंदिर हसौद	E	1203/5	(1) देवकरण, कुलदीप, अनिल, सुनील, छोटेलाल,	1203/5	पूर्ण खसरा	0.0540	540.00	226.80	226.80	E166	
202	आरंग	मंदिर हसौद	E	1224/41	(1) नरेन्द्र कुमार रहंगडाले	1224/41	पूर्ण खसरा	0.0540	540.00	226.80	226.80	E167	
203	आरंग	मंदिर हसौद	E	1224/48	(1) के.के.प्रभाकरण -	1224/48	पूर्ण खसरा	0.0540	540.00	226.80	226.80	E165	
204	आरंग	मंदिर हसौद	E	1222/4	(1) रिषी पिता रेशम -	1222/4	पूर्ण खसरा	0.0530	530.00	222.60	222.60	E156	
205	आरंग	मंदिर हसौद	E	1224/33	(1) वीणा साहू -	1224/33	पूर्ण खसरा	0.0530	530.00	222.60	222.60	E157	
206	आरंग	मंदिर हसौद	E	1224/55	(1) पी.एस.रंगनाथराव -	1224/55	पूर्ण खसरा	0.0530	530.00	222.60	222.59	E162	
207	आरंग	मंदिर हसौद	E	1224/3	(1) शशीकान्त शर्मा -	1224/3	पूर्ण खसरा	0.0530	530.00	222.60	222.59	E163	
208	आरंग	मंदिर हसौद	E	1203/46	(1) अनिता यादव -	1203/46	पूर्ण खसरा	0.0530	530.00	222.60	222.59	E164	



  
**महाप्रबंधक (नियोजन)**  
 नवा रायपुर अटल नगर विकास प्राधिकरण  
 नवा रायपुर अटल नगर, जिला रायपुर (छ.ग.)

### अंतिम प्लॉट सूची - सेक्टर ई

ग्राम बरौदा, रमचंडी, रीको और मंदिर हसौद तहसील आरंग एवं ग्राम सेरीखेड़ी और नकटी तहसील रायपुर के अंतर्गत कुल 436.0152 हे. क्षेत्र के लिए प्रारूप नगर विकास योजना

क्र	तहसील	ग्राम	सेक्टर	बसरा क्र	भू-स्वामी का नाम	खसरा क्र	पूर्ण/भाग	प्रभावित रकबा (हे०)	प्रभावित रकबा (वर्ग मीटर)	अंतिम प्लॉट क्षेत्रफल (प्रभावित रकबा के 42%) (वर्ग मीटर)	आवंटित अंतिम प्लॉट का क्षेत्रफल (वर्ग मीटर)	अंतिम प्लॉट क्र	आवंटन टिप्पणी
1	2	3	4	5	6	7	8	9	10	11	12	13	14
209	आरंग	मंदिर हसौद	E	1203/48	(1) अनीता पिल्लई -	1203/48	पूर्ण खसरा	0.0530	530.00	222.60	222.59	E170	
210	आरंग	मंदिर हसौद	E	1232/19	(1) मानस कुमार साहू	1232/19	पूर्ण खसरा	0.0520	520.00	218.40	218.40	E158	
211	आरंग	मंदिर हसौद	E	1224/10	(1) के. बेणुगापालराव -	1224/10	पूर्ण खसरा	0.0510	510.00	214.20	214.20	E159	
212	आरंग	मंदिर हसौद	E	1238/5	(1) विश्वकुमार पिता स्व. नबंदाप्रसाद पाण्डे,	1238/6	पूर्ण खसरा	0.0500	500.00	210.00	210.17	E171	
213	आरंग	मंदिर हसौद	E	1232/6	(1) जयराम -	1232/6	पूर्ण खसरा	0.0490	490.00	205.80	205.79	E160	
214	आरंग	मंदिर हसौद	E	1284/1	(1) दुकलहा -	1284/1	पूर्ण खसरा	0.0490	490.00	205.80	205.79	E161	
215	आरंग	मंदिर हसौद	E	1226/1	(1) शंखानाद इंटरप्राइजेस द्वारा भागीदार पीयूष अग्रवाल	1226/1	पूर्ण खसरा	0.0490	490.00	205.80	205.79	E172	
216	आरंग	मंदिर हसौद	E	1210/7	(1) श्रीमती जगृते उपाध्याय -	1210/7	पूर्ण खसरा	0.0460	460.00	193.20	193.19	E173	
217	आरंग	मंदिर हसौद	E	1209/26	(1) श्रद्धा पति बलराम चंद्राकर	1209/26	पूर्ण खसरा	0.0450	450.00	189.00	189.00	E174	
218	आरंग	मंदिर हसौद	E	1057/2	(1) लखन वो बाबूलाल -	1211/3	पूर्ण खसरा	0.0080	80.00	33.60	189.00	E175	
219	आरंग	मंदिर हसौद	E	1057/2	(1) लखन वो बाबूलाल -	1213/1	पूर्ण खसरा	0.0370	370.00	155.40			
220	आरंग	मंदिर हसौद	E	87/10	(1) ओम टेकचंदानी -	1203/23	पूर्ण खसरा	0.0450	450.00	189.00	189.00	E176	
221	आरंग	मंदिर हसौद	E	1209/27	(1) श्रीमती रेणु खेतान -	1209/27	पूर्ण खसरा	0.0440	440.00	184.80	184.80	E177	
222	आरंग	मंदिर हसौद	E	1209/24	(1) श्रीमती पूजा ढोलकिया -	1209/24	पूर्ण खसरा	0.0220	220.00	92.40	184.80	E178	
223	आरंग	मंदिर हसौद	E	1209/24	(1) श्रीमती पूजा ढोलकिया -	1209/25	पूर्ण खसरा	0.0220	220.00	92.40			
224	आरंग	मंदिर हसौद	E	1203/33	(1) डा. सुधा सिंह -	1203/33	पूर्ण खसरा	0.0420	420.00	176.40	176.67	E179	
225	आरंग	मंदिर हसौद	E	1241/9	(1) बी०एल० पिता जी०आर० अग्रवाल सा० भिलाई	1241/9	पूर्ण खसरा	0.0410	410.00	172.20	172.19	E238	
226	आरंग	मंदिर हसौद	E	1023	(1) रामलाल वो रामअवतार पिता सुकुल	1213/2	पूर्ण खसरा	0.0400	400.00	168.00	168.16	E237	
227	आरंग	मंदिर हसौद	E	1262/16	(1) निरमला सोनबर	1262/16	पूर्ण खसरा	0.0400	400.00	168.00	168.16	E236	
228	आरंग	मंदिर हसौद	E	1232/10	(1) गंगा शुक्ला	1232/10	पूर्ण खसरा	0.0380	380.00	159.60	159.59	E235	
229	आरंग	मंदिर हसौद	E	1284/21	(1) शांता चंदेल -	1284/21	पूर्ण खसरा	0.0380	380.00	159.60	159.59	E234	
230	आरंग	मंदिर हसौद	E	1218/4	(1) अरविंद दायमा -	1218/4	पूर्ण खसरा	0.0370	370.00	155.40	155.39	E233	
231	आरंग	मंदिर हसौद	E	1284/11	(1) विजयकुमार जोशी पि.बेनूधर जोशी	1284/11	पूर्ण खसरा	0.0330	330.00	138.60	138.81	E87	
232	आरंग	मंदिर हसौद	E	1218/7	(1) रीतू सिंह -	1218/7	पूर्ण खसरा	0.0330	330.00	138.60	138.60	E86	
233	आरंग	मंदिर हसौद	E	1218/6	(1) विनयकुमार सिंह -	1218/6	पूर्ण खसरा	0.0330	330.00	138.60	138.60	E85	
234	आरंग	मंदिर हसौद	E	1218/5	(1) नीतू सिंह -	1218/5	पूर्ण खसरा	0.0330	330.00	138.60	138.60	E84	
235	आरंग	मंदिर हसौद	E	1215/1	(1) पुनितराम पिता रमेशर बेनूबाई जो. पुनितराम	1215/1	पूर्ण खसरा	0.0330	330.00	138.60	138.59	E232	
236	आरंग	मंदिर हसौद	E	1224/61	(1) प्रतिभा सिंह	1224/61	पूर्ण खसरा	0.0320	320.00	134.40	134.40	E88	
237	आरंग	मंदिर हसौद	E	1203/54	(1) संजीता नंद -	1203/54	पूर्ण खसरा	0.0310	310.00	130.20	130.20	E89	
238	आरंग	मंदिर हसौद	E	1203/38	(1) शंकर कुमार -	1203/38	पूर्ण खसरा	0.0310	310.00	130.20	130.20	E90	
239	आरंग	मंदिर हसौद	E	1203/35	(1) अरविंद कुमार अग्रवाल -	1203/35	पूर्ण खसरा	0.0310	310.00	130.20	130.20	E91	
240	आरंग	मंदिर हसौद	E	1284/20	(1) आराधना शुक्ला	1284/20	पूर्ण खसरा	0.0300	300.00	126.00	126.26	E92	
241	आरंग	मंदिर हसौद	E	1284/18	(1) मधु पाते -	1284/18	पूर्ण खसरा	0.0300	300.00	126.00	126.26	E93	
242	आरंग	मंदिर हसौद	E	1224/51	(1) मुनीरा अली -	1224/51	पूर्ण खसरा	0.0280	280.00	117.60	118.30	E94	
243	आरंग	मंदिर हसौद	E	1224/50	(1) उमेशकुमार आर.सिंह -	1224/50	पूर्ण खसरा	0.0280	280.00	117.60	118.30	E95	
244	आरंग	मंदिर हसौद	E	1224/38	(1) रेखा राणा -	1224/38	पूर्ण खसरा	0.0280	280.00	117.60	118.30	E96	
245	आरंग	मंदिर हसौद	E	1203/40	(1) अंजू -	1203/40	पूर्ण खसरा	0.0280	280.00	117.60	118.30	E97	
246	आरंग	मंदिर हसौद	E	1299/8	(1) चित्रा सिंह -	1299/8	पूर्ण खसरा	0.0280	280.00	117.60	118.30	E98	
247	आरंग	मंदिर हसौद	E	1203/8	(1) सरिता यादव -	1203/8	पूर्ण खसरा	0.0280	280.00	117.60	117.96	E83	
248	आरंग	मंदिर हसौद	E	1300/5	(1) शांता चंदेल पाते राकेश -	1300/5	पूर्ण खसरा	0.0280	280.00	117.60	117.86	E82	
249	आरंग	मंदिर हसौद	E	1224/35	(1) हिरांतक कुमार -	1224/35	पूर्ण खसरा	0.0280	280.00	117.60	117.60	E81	
250	आरंग	मंदिर हसौद	E	1284/14	(1) सोरभ सोनी -	1284/14	पूर्ण खसरा	0.0280	280.00	117.60	117.60	E80	
251	आरंग	मंदिर हसौद	E	1211/6	(1) शांती देवी जयसवाल	1211/6	पूर्ण खसरा	0.0270	270.00	113.40	113.40	E76	
252	आरंग	मंदिर हसौद	E	1203/55	(1) सीमा धुव -	1203/55	पूर्ण खसरा	0.0270	270.00	113.40	113.40	E77	
253	आरंग	मंदिर हसौद	E	1203/50	(1) सरिता यादव -	1203/50	पूर्ण खसरा	0.0270	270.00	113.40	113.40	E78	




  
महाप्रबंधक (नियोजन)  
नवा रायपुर अटल नगर विकास प्राधिकरण  
नवा रायपुर अटल नगर, जिला रायपुर (छ.ग.)

**अंतिम प्लॉट सूची - सेक्टर ई**

ग्राम बरौदा, रमचंडी, रीको और मंदिर हसौद तहसील आरंग एवं ग्राम सेरीखेड़ी और नकटौ तहसील रायपुर के अंतर्गत कुल 436.0152 हे. क्षेत्र के लिए प्रारूप नगर विकास योजना

क्र	तहसील	ग्राम	सेक्टर	बसरा क्र	भू-स्वामी का नाम	खसरा क्र	पूर्ण/भाग	प्रभावित रकबा (हे०)	प्रभावित रकबा (वर्ग मीटर)	अंतिम प्लॉट क्षेत्रफल (प्रभावित रकबा के 42%) (वर्ग मीटर)	आवंटित अंतिम प्लॉट का क्षेत्रफल (वर्ग मीटर)	अंतिम प्लॉट क्र	आवंटन टिप्पणी
1	2	3	4	5	6	7	8	9	10	11	12	13	14
254	आरंग	मंदिर हसौद	E	1299/9	(1) किरण सिंह -	1299/9	पूर्ण खसरा	0.0270	270.00	113.40	113.40	E79	
255	आरंग	मंदिर हसौद	E	1284/15	(1) रूचो कपूर -	1284/15	पूर्ण खसरा	0.0270	270.00	113.40	113.21	E65	
256	आरंग	मंदिर हसौद	E	1299/6	(1) शशि श्रीवास्तव पति अनिल -	1299/6	पूर्ण खसरा	0.0270	270.00	113.40	113.40	E66	
257	आरंग	मंदिर हसौद	E	1232/8	(1) अशोक कुमार टोप्यो	1232/8	पूर्ण खसरा	0.0260	260.00	109.20	109.20	E67	
258	आरंग	मंदिर हसौद	E	1224/17	(1) पदमनी साहू	1224/17	पूर्ण खसरा	0.0260	260.00	109.20	109.20	E68	
259	आरंग	मंदिर हसौद	E	1224/31	(1) अश्वनी चंद्राकर	1224/31	पूर्ण खसरा	0.0260	260.00	109.20	109.20	E69	
260	आरंग	मंदिर हसौद	E	1232/21	(1) नीली साहू -	1232/21	पूर्ण खसरा	0.0260	260.00	109.20	109.20	E70	
261	आरंग	मंदिर हसौद	E	1232/12	(1) मोनिका कुजूर	1232/12	पूर्ण खसरा	0.0240	240.00	100.80	100.80	E71	
262	आरंग	मंदिर हसौद	E	955/37	(1) श्री विजय साहू पिता श्री कमलेश्वर साहू	1210/2	पूर्ण खसरा	0.0240	240.00	100.80	100.80	E72	
263	आरंग	मंदिर हसौद	E	1300/3	(1) स्मृति शर्मा पति संजय -	1300/3	पूर्ण खसरा	0.0230	230.00	96.60	96.60	E73	
264	आरंग	मंदिर हसौद	E	1209/33	(1) मोनिका वर्मा	1209/33	पूर्ण खसरा	0.0230	230.00	96.60	96.60	E74	
265	आरंग	मंदिर हसौद	E	1222/1	(1) मालिकराम वर्मा -	1222/1	पूर्ण खसरा	0.0230	230.00	96.60	96.60	E75	
266	आरंग	मंदिर हसौद	E	1209/32	(1) सुलोचना वर्मा	1209/32	पूर्ण खसरा	0.0160	160.00	67.20	92.08	E20	
267	आरंग	मंदिर हसौद	E	1209/32	(1) सुलोचना वर्मा	1224/7	पूर्ण खसरा	0.0060	60.00	25.20			
268	आरंग	मंदिर हसौद	E	1209/15	(1) मीना देवांगन (2) सीमा देवांगन जोत का प्रकार - संयुक्त	1209/15	पूर्ण खसरा	0.0220	220.00	92.40	92.41	E21	
269	आरंग	मंदिर हसौद	E	1203/53	(1) जे.एस.पिल्लई -	1203/53	पूर्ण खसरा	0.0220	220.00	92.40	92.41	E22	
270	आरंग	मंदिर हसौद	E	1224/40	(1) गुलाब सिंह -	1224/40	पूर्ण खसरा	0.0220	220.00	92.40	92.41	E23	
271	आरंग	मंदिर हसौद	E	1203/24	(1) कु. शिवानी शुक्ला पि. राजकुमार शुक्ला	1203/24	पूर्ण खसरा	0.0220	220.00	92.40	92.41	E24	
272	आरंग	मंदिर हसौद	E	1224/28	(1) जितेंद्र जोतसिंघानी एच यू एफ कर्ता जितेंद्र जोतसिं - (2) प्रेरणा जितेंद्र - जोत का प्रकार - संयुक्त	1224/28	पूर्ण खसरा	0.0220	220.00	92.40	92.41	E25	
273	आरंग	मंदिर हसौद	E	1203/25	(1) नीरज शर्मा -	1203/25	पूर्ण खसरा	0.0220	220.00	92.40	92.41	E26	
274	आरंग	मंदिर हसौद	E	1209/20	(1) शैलेन्द्र पिता स्व. श्री भाईलाल चिथालिया	1209/20	पूर्ण खसरा	0.0220	220.00	92.40	92.41	E27	
275	आरंग	मंदिर हसौद	E	1224/49	(1) विजेन्द्र पि. -	1224/49	पूर्ण खसरा	0.0220	220.00	92.40	92.41	E28	
276	आरंग	मंदिर हसौद	E	1209/29	(1) प्रमोद चौधरी पि. आर.पी. चौधरी सा. तरुण नगर	1209/29	पूर्ण खसरा	0.0220	220.00	92.40	92.41	E29	
277	आरंग	मंदिर हसौद	E	1224/19	(1) सतीश गुणवंत खनगन -	1224/19	पूर्ण खसरा	0.0220	220.00	92.40	92.41	E30	
278	आरंग	मंदिर हसौद	E	1203/27	(1) निशा सरवंत -	1203/27	पूर्ण खसरा	0.0220	220.00	92.40	92.50	E31	
279	आरंग	मंदिर हसौद	E	1203/31	(1) विजय प्रताप सिंह -	1203/31	पूर्ण खसरा	0.0220	220.00	92.40	92.50	E32	
280	आरंग	मंदिर हसौद	E	1224/29	(1) करम सिंह राघवानी पिता हरवालदास राघवानी	1224/29	पूर्ण खसरा	0.0220	220.00	92.40	92.50	E33	
281	आरंग	मंदिर हसौद	E	1224/52	(1) किरण मिश्रा -	1224/52	पूर्ण खसरा	0.0220	220.00	92.40	92.50	E34	
282	आरंग	मंदिर हसौद	E	1209/18	(1) श्रीमति रमिला पी डोलकिया पति श्री प्रफुलकुमार	1209/18	पूर्ण खसरा	0.0220	220.00	92.40	92.50	E35	
283	आरंग	मंदिर हसौद	E	1224/53	(1) रूपराम साहू -	1224/53	पूर्ण खसरा	0.0220	220.00	92.40	92.50	E36	
284	आरंग	मंदिर हसौद	E	1209/22	(1) जयप्रकाश पिता आर.सी. चावडा	1209/22	पूर्ण खसरा	0.0220	220.00	92.40	92.50	E37	
285	आरंग	मंदिर हसौद	E	1224/54	(1) नीलकंठ वर्मा -	1224/54	पूर्ण खसरा	0.0220	220.00	92.40	92.50	E38	
286	आरंग	मंदिर हसौद	E	1211/1	(1) श्रीमती सविता खेतान -	1211/1	पूर्ण खसरा	0.0220	220.00	92.40	92.50	E39	
287	आरंग	मंदिर हसौद	E	1224/20	(1) श्रीमती शिप्रा परेश चावडा -	1224/20	पूर्ण खसरा	0.0220	220.00	92.40	92.50	E40	
288	आरंग	मंदिर हसौद	E	1224/46	(1) संजीव कुमार राय -	1224/46	पूर्ण खसरा	0.0220	220.00	92.40	92.50	E41	
289	आरंग	मंदिर हसौद	E	1203/19	(1) विनय चंद्राकर	1203/19	पूर्ण खसरा	0.0220	220.00	92.40	92.09	E42	
290	आरंग	मंदिर हसौद	E	1224/57	(1) भानुमति नायक -	1224/57	पूर्ण खसरा	0.0220	220.00	92.40	92.44	E43	
291	आरंग	मंदिर हसौद	E	1209/9	(1) श्रीमति उषारानी पति श्री ईश्वरदास अग्रवाल	1209/9	पूर्ण खसरा	0.0220	220.00	92.40	92.50	E44	



  
**महाप्रबंधक (नियोजन)**  
 नवा रायपुर अटल नगर विकास प्राधिकरण  
 नवा रायपुर अटल नगर, जिला रायपुर (छ.ग.)

### अंतिम प्लॉट सूची - सेक्टर ई

ग्राम बरौदा, रमचंडी, रीको और मंदिर हसौद तहसील आरंग एवं ग्राम सेरीखेड़ी और नकटौ तहसील रायपुर के अंतर्गत कुल 436.0152 हे. क्षेत्र के लिए प्रारूप नगर विकास योजना

क्र	तहसील	ग्राम	सेक्टर	बसरा क्र	भू-स्वामी का नाम	खसरा क्र	पूर्ण/भाग	प्रभावित रकबा (हे०)	प्रभावित रकबा (वर्ग मीटर)	अंतिम प्लॉट क्षेत्रफल (प्रभावित रकबा के 42%) (वर्ग मीटर)	आवंटित अंतिम प्लॉट का क्षेत्रफल (वर्ग मीटर)	अंतिम प्लॉट क्र	आवंटन टिप्पणी
1	2	3	4	5	6	7	8	9	10	11	12	13	14
292	आरंग	मंदिर हसौद	E	1224/58	(1) मनी उर्फ मनीष सिंह ठाकुर	1224/58	पूर्ण खसरा	0.0220	220.00	92.40	92.50	E45	
293	आरंग	मंदिर हसौद	E	1203/51	(1) देबकुमार स्वार -	1203/51	पूर्ण खसरा	0.0220	220.00	92.40	92.50	E46	
294	आरंग	मंदिर हसौद	E	1224/59	(1) सुरक्षा सिंह	1224/59	पूर्ण खसरा	0.0220	220.00	92.40	92.50	E47	
295	आरंग	मंदिर हसौद	E	1209/13	(1) यमुना प्रसाद -	1209/13	पूर्ण खसरा	0.0220	220.00	92.40	92.50	E48	
296	आरंग	मंदिर हसौद	E	1224/60	(1) मेरी मसौहा सिंह	1224/60	पूर्ण खसरा	0.0220	220.00	92.40	92.50	E49	
297	आरंग	मंदिर हसौद	E	1209/14	(1) श्रीमति हंसा चावडा पति श्री राजेश रतिलाल चावडा	1209/14	पूर्ण खसरा	0.0220	220.00	92.40	92.50	E50	
298	आरंग	मंदिर हसौद	E	1224/21	(1) श्री सिध्दार्थ राठौड -	1224/21	पूर्ण खसरा	0.0220	220.00	92.40	92.50	E51	
299	आरंग	मंदिर हसौद	E	1209/17	(1) श्री. पी.वी.एस. नागेश पिता श्री पट्टाभ राम	1209/17	पूर्ण खसरा	0.0220	220.00	92.40	92.50	E52	
300	आरंग	मंदिर हसौद	E	1224/62	(1) कुंदा बाई वलथरे	1224/62	पूर्ण खसरा	0.0220	220.00	92.40	92.40	E53	
301	आरंग	मंदिर हसौद	E	1203/28	(1) अनुराधा प्रभुराज बिजापुरे -	1203/28	पूर्ण खसरा	0.0220	220.00	92.40	92.40	E54	
302	आरंग	मंदिर हसौद	E	1224/22	(1) तरुण भाई बाघेला -	1224/22	पूर्ण खसरा	0.0220	220.00	92.40	92.40	E55	
303	आरंग	मंदिर हसौद	E	1209/21	(1) श्रीमती एन. कविता पति श्री एन.एस. देव	1209/21	पूर्ण खसरा	0.0220	220.00	92.40	92.40	E56	
304	आरंग	मंदिर हसौद	E	1209/11	(1) राजीव फतेरामका पिता श्री सुरेश फतेरामका	1209/11	पूर्ण खसरा	0.0220	220.00	92.40	92.40	E57	
305	आरंग	मंदिर हसौद	E	1232/17	(1) रजनी साहू	1232/17	पूर्ण खसरा	0.0220	220.00	92.40	92.40	E58	
306	आरंग	मंदिर हसौद	E	1224/23	(1) श्रीमती तृप्ति जयेश चावडा -	1224/23	पूर्ण खसरा	0.0220	220.00	92.40	92.40	E59	
307	आरंग	मंदिर हसौद	E	1209/23	(1) संजय -	1209/23	पूर्ण खसरा	0.0220	220.00	92.40	92.40	E60	
308	आरंग	मंदिर हसौद	E	1203/36	(1) वासुदेव साहा -	1203/36	पूर्ण खसरा	0.0220	220.00	92.40	92.40	E61	
309	आरंग	मंदिर हसौद	E	1224/30	(1) विकास दांडे पिता श्याम जौ दांडे	1224/30	पूर्ण खसरा	0.0220	220.00	92.40	92.40	E62	
310	आरंग	मंदिर हसौद	E	1203/37	(1) उर्वशी दुबे -	1203/37	पूर्ण खसरा	0.0220	220.00	92.40	92.40	E63	
311	आरंग	मंदिर हसौद	E	1203/18	(1) अश्वनी पि. कोमलराम भूपेश पि. ठाकुरराम	1203/18	पूर्ण खसरा	0.0220	220.00	92.40	92.58	E64	
312	आरंग	मंदिर हसौद	E	1232/9	(1) अंजू प्रीती मिंज	1232/9	पूर्ण खसरा	0.0220	220.00	92.40	92.40	E180	
313	आरंग	मंदिर हसौद	E	397/17	(1) नितिन कुमार -	1284/19	पूर्ण खसरा	0.0220	220.00	92.40	92.40	E181	
314	आरंग	मंदिर हसौद	E	1203/49	(1) आर.इस्साक ईस्माइल -	1203/49	पूर्ण खसरा	0.0220	220.00	92.40	92.40	E182	
315	आरंग	मंदिर हसौद	E	1203/21	(1) मालिकराम -	1203/21	पूर्ण खसरा	0.0220	220.00	92.40	92.40	E183	
316	आरंग	मंदिर हसौद	E	1209/7	(1) ललीता वर्मा	1209/7	पूर्ण खसरा	0.0220	220.00	92.40	92.40	E184	
317	आरंग	मंदिर हसौद	E	843/23	(1) के.पी.अनवर -	1203/29	पूर्ण खसरा	0.0220	220.00	92.40	92.40	E185	
318	आरंग	मंदिर हसौद	E	1209/5	(1) कृष्णकुमार पिता धनुमल बजाज	1209/5	पूर्ण खसरा	0.0220	220.00	92.40	92.40	E186	
319	आरंग	मंदिर हसौद	E	1224/25	(1) रश्मी संजय कुमार शर्मा - (2) संजय कुमार शर्मा - जोत का प्रकार - संयुक्त	1224/25	पूर्ण खसरा	0.0220	220.00	92.40	92.40	E187	
320	आरंग	मंदिर हसौद	E	1222/6	(1) गीतिका भटाचाजी पति -	1222/6	पूर्ण खसरा	0.0220	220.00	92.40	92.40	E188	
321	आरंग	मंदिर हसौद	E	1224/26	(1) श्री मति लता वर्मा पति भुषण वर्मा	1224/26	पूर्ण खसरा	0.0220	220.00	92.40	92.40	E189	
322	आरंग	मंदिर हसौद	E	1224/34	(1) सविता सिंह -	1224/34	पूर्ण खसरा	0.0220	220.00	92.40	92.40	E190	
323	आरंग	मंदिर हसौद	E	1203/41	(1) अनिरुद्ध नायक -	1203/41	पूर्ण खसरा	0.0220	220.00	92.40	92.40	E191	
324	आरंग	मंदिर हसौद	E	1203/17	(1) बृजेंद्र उपाध्याय पिता स्व. डॉ.वी.एन. उपाध्याय	1203/17	पूर्ण खसरा	0.0220	220.00	92.40	92.40	E192	
325	आरंग	मंदिर हसौद	E	1209/12	(1) सीमा देवगन	1209/12	पूर्ण खसरा	0.0220	220.00	92.40	92.40	E193	
326	आरंग	मंदिर हसौद	E	1224/39	(1) गीतांजली कुमार -	1224/39	पूर्ण खसरा	0.0220	220.00	92.40	92.40	E194	
327	आरंग	मंदिर हसौद	E	1224/27	(1) राजेंद्र शंकर जोत सिंधानी पिता शंकर जोत	1224/27	पूर्ण खसरा	0.0220	220.00	92.40	92.40	E195	
328	आरंग	मंदिर हसौद	E	1203/52	(1) चंद्रिका सुरजोत -	1203/52	पूर्ण खसरा	0.0220	220.00	92.40	92.40	E196	
329	आरंग	मंदिर हसौद	E	1203/47	(1) खीजा -	1203/47	पूर्ण खसरा	0.0220	220.00	92.40	92.40	E197	
330	आरंग	मंदिर हसौद	E	1209/16	(1) श्रीमति प्रतिमा चावडा पति श्री प्रवीण चावडा	1209/16	पूर्ण खसरा	0.0220	220.00	92.40	92.40	E198	
331	आरंग	मंदिर हसौद	E	1232/20	(1) दुर्गा साहू	1232/20	पूर्ण खसरा	0.0210	210.00	88.20	88.21	E199	
332	आरंग	मंदिर हसौद	E	1300/6	(1) सुभाषिनी शर्मा पति -	1300/6	पूर्ण खसरा	0.0210	210.00	88.20	88.21	E200	
333	आरंग	मंदिर हसौद	E	1224/56	(1) रणुका पति -	1224/56	पूर्ण खसरा	0.0210	210.00	88.20	88.21	E201	
334	आरंग	मंदिर हसौद	E	920/2	(1) पुनितराम -	1273/2	पूर्ण खसरा	0.0200	200.00	84.00	84.00	E202	




  
महाप्रबंधक (नियोजन)  
नवा रायपुर अटल नगर विकास प्राधिकरण  
नवा रायपुर अटल नगर, जिला रायपुर (छ.ग.)

**अंतिम प्लॉट सूची - सेक्टर ई**

ग्राम बरौदा, रमचंडी, रीको और मंदिर हसौद तहसील आरंग एवं ग्राम सेरीखेड़ी और नकटौ तहसील रायपुर के अंतर्गत कुल 436.0152 हे. क्षेत्र के लिए प्रारूप नगर विकास योजना


क्र	तहसील	ग्राम	सेक्टर	बसरा क्र	भू-स्वामी का नाम	खसरा क्र	पूर्ण/भाग	प्रभावित रकबा (हे०)	प्रभावित रकबा (वर्ग मीटर)	अंतिम प्लॉट क्षेत्रफल (प्रभावित रकबा के 42%) (वर्ग मीटर)	आवंटित अंतिम प्लॉट का क्षेत्रफल (वर्ग मीटर)	अंतिमप्लॉट क्र	आवंटन टिप्पणि
1	2	3	4	5	6	7	8	9	10	11	12	13	14
335	आरंग	मंदिर हसौद	E	1222/7	(1) पुष्पांजली शुक्ला -	1222/7	पूर्ण खसरा	0.0200	200.00	84.00	84.52	E203	
336	आरंग	मंदिर हसौद	E	1232/11	(1) डी आश्लेशम -	1232/11	पूर्ण खसरा	0.0200	200.00	84.00	84.01	E209	
337	आरंग	मंदिर हसौद	E	1232/14	(1) श्रेता राठौर	1232/14	पूर्ण खसरा	0.0200	200.00	84.00	84.01	E210	
338	आरंग	मंदिर हसौद	E	1232/16	(1) प्रदीप राठौर	1232/16	पूर्ण खसरा	0.0200	200.00	84.00	84.01	E211	
339	आरंग	मंदिर हसौद	E	1232/13	(1) रखा राठौर	1232/13	पूर्ण खसरा	0.0200	200.00	84.00	84.01	E212	
340	आरंग	मंदिर हसौद	E	1300/2	(1) संगीता शर्मा पति संतोष -	1300/2	पूर्ण खसरा	0.0200	200.00	84.00	84.01	E213	
341	आरंग	मंदिर हसौद	E	1232/18	(1) अदनान अली	1232/18	पूर्ण खसरा	0.0200	200.00	84.00	84.01	E214	
342	आरंग	मंदिर हसौद	E	100/2	(1) त्रिलोचन - (2) दूषितकुमार साहू - (3) शोभाराम - (4) शोभित राम साहू - (5) सुकवारो - जोत का प्रकार - संयुक्त	1238/2	पूर्ण खसरा	0.0200	200.00	84.00	84.01	E215	
343	आरंग	मंदिर हसौद	E	1224/43	(1) लक्ष्मी साहू -	1224/43	पूर्ण खसरा	0.0200	200.00	84.00	84.01	E216	
344	आरंग	मंदिर हसौद	E	1232/15	(1) संजय कुमार साहू	1232/15	पूर्ण खसरा	0.0200	200.00	84.00	84.01	E208	
345	आरंग	मंदिर हसौद	E	1240/1	(1) बादशाह प्रसाद सिंह -	1240/1	पूर्ण खसरा	0.0190	190.00	79.80	79.81	E207	
346	आरंग	मंदिर हसौद	E	1224/45	(1) कु.पुष्पांजली कु.कविता पिस. मंगलसेन बंजारे	1224/45	पूर्ण खसरा	0.0190	190.00	79.80	79.81	E206	
347	आरंग	मंदिर हसौद	E	1300/4	(1) गैब्रियल प्रकाश पिता -	1300/4	पूर्ण खसरा	0.0180	180.00	75.60	75.61	E205	
348	आरंग	मंदिर हसौद	E	1224/63	(1) छगन साहू -	1224/63	पूर्ण खसरा	0.0180	180.00	75.60	75.61	E204	
349	आरंग	मंदिर हसौद	E	1299/5	(1) रमेशचंद्र पिता विक्रमचंद्र -	1299/5	पूर्ण खसरा	0.0180	180.00	75.60	75.64	E218	
350	आरंग	मंदिर हसौद	E	1299/4	(1) तनय कुमार सरकार पिता -	1299/4	पूर्ण खसरा	0.0180	180.00	75.60	75.64	E217	
351	आरंग	मंदिर हसौद	E	1224/44	(1) कमलकांत रात्रे -	1224/44	पूर्ण खसरा	0.0150	150.00	63.00	63.05	E220	
352	आरंग	मंदिर हसौद	E	1224/36	(1) हेमकांती -	1224/36	पूर्ण खसरा	0.0150	150.00	63.00	63.05	E219	
353	आरंग	मंदिर हसौद	E	1203/43	(1) गोपाल मण्डल -	1203/43	पूर्ण खसरा	0.0140	140.00	58.80	58.83	E222	
354	आरंग	मंदिर हसौद	E	1203/45	(1) कोशल कुमार गागडा -	1203/45	पूर्ण खसरा	0.0140	140.00	58.80	58.83	E223	
355	आरंग	मंदिर हसौद	E	1284/13	(1) दुष्यंत -	1284/13	पूर्ण खसरा	0.0140	140.00	58.80	58.83	E224	
356	आरंग	मंदिर हसौद	E	1203/32	(1) डॉ. संतकुमार पैकरा -	1203/32	पूर्ण खसरा	0.0140	140.00	58.80	58.83	E225	
357	आरंग	मंदिर हसौद	E	1203/44	(1) भीमाबाई -	1203/44	पूर्ण खसरा	0.0140	140.00	58.80	58.83	E226	
358	आरंग	मंदिर हसौद	E	1203/39	(1) विवेक कुमार साहू -	1203/39	पूर्ण खसरा	0.0140	140.00	58.80	58.83	E227	
359	आरंग	मंदिर हसौद	E	1284/12	(1) आत्माराम साहू -	1284/12	पूर्ण खसरा	0.0140	140.00	58.80	58.83	E228	
360	आरंग	मंदिर हसौद	E	1203/34	(1) दुलेश्वर सोनभद्र -	1203/34	पूर्ण खसरा	0.0140	140.00	58.80	58.83	E229	
361	आरंग	मंदिर हसौद	E	1203/42	(1) असीम देबनाथ -	1203/42	पूर्ण खसरा	0.0140	140.00	58.80	58.83	E221	
362	आरंग	मंदिर हसौद	E	112/1	(1) राजेश, योगेश, टीकेश्वर, मुरारी पिस. यादराम	1281/11	पूर्ण खसरा	0.0110	110.00	46.20	46.60	E230	
363	आरंग	मंदिर हसौद	E	1224/37	(1) तीर्थमा साहू -	1224/37	पूर्ण खसरा	0.0100	100.00	42.00	42.02	E231	
364	आरंग	मंदिर हसौद	E	1284/16	(1) शारदा शिव -	1284/16	पूर्ण खसरा	0.0090	90.00	37.80			अंतिम प्लॉट का आकार 40 वर्ग मीटर से कम होने के कारण प्लॉट आवंटित नहीं किया गया। मुआवजा देय होगा
365	आरंग	मंदिर हसौद	E	1284/17	(1) ना.बा. नितिन, ग्वालवंशी पिता पुण्डलिक ग्वालवंशी (2) विनोद ग्वालवंशी पिता पुण्डलिक ग्वालवंशी जोत का प्रकार - संयुक्त	1284/17	पूर्ण खसरा	0.0090	90.00	37.80			अंतिम प्लॉट का आकार 40 वर्ग मीटर से कम होने के कारण प्लॉट आवंटित नहीं किया गया। मुआवजा देय होगा
366	आरंग	मंदिर हसौद	E	1264/4	(1) वेद प्रकाश देवांगन -	1264/4	पूर्ण खसरा	0.0080	80.00	33.60			अंतिम प्लॉट का आकार 40 वर्ग मीटर से कम होने के कारण प्लॉट आवंटित नहीं किया गया। मुआवजा देय होगा

  
MEHRA AND ASSOCIATES LLP  
INDORE

  
महाप्रसarak (नियोजन)  
नवा रायपुर अटल नगर विकास प्राधिकरण  
नवा रायपुर अटल नगर, जिला रायपुर (छ.ग.)

अंतिम प्लॉट सूची - सेक्टर ई													
ग्राम बरौदा, रमचंडी, रीको और मंदिर हसौद तहसील आरंग एवं ग्राम सेरीखेड़ी और नकटी तहसील रायपुर के अंतर्गत कुल 436.0152 हे. क्षेत्र के लिए प्रारूप नगर विकास योजना													
क्र	तहसील	ग्राम	सेक्टर	बसरा क्र	भू-स्वामी का नाम	खसरा क्र	पूर्ण/भाग	प्रभावित रकबा (हे०)	प्रभावित रकबा (वर्ग मीटर)	अंतिम प्लॉट क्षेत्रफल (प्रभावित रकबा के 42%) (वर्ग मीटर)	आवंटित अंतिम प्लॉट का क्षेत्रफल (वर्ग मीटर)	अंतिमप्लॉट क्र	आवंटन टिप्पणि
1	2	3	4	5	6	7	8	9	10	11	12	13	14
367	आरंग	मंदिर हसौद	E	1284/5	(1) सुकलाल वो तुलाराम -	1284/5	पूर्ण खसरा	0.0060	60.00	25.20			अंतिम प्लॉट का आकार 40 वर्ग मीटर से कम होने के कारण प्लॉट आवंटित नहीं किया गया। मुआवजा देय होगा
368	आरंग	मंदिर हसौद	E	1299/2	(1) कार्तिकराम वो गैदराम, वो गणेशराम पि. गोपनाथ	1299/2	पूर्ण खसरा	0.0020	20.00	8.40			अंतिम प्लॉट का आकार 40 वर्ग मीटर से कम होने के कारण प्लॉट आवंटित नहीं किया गया। मुआवजा देय होगा
369	आरंग	रीको	E	143	(1) मनजीत कौर - (2) श्रीमति जगमीत कौर - जोत का प्रकार - संयुक्त	143	पूर्ण खसरा	0.6500	6500.00	2730.00	9287.50	E264	
370	आरंग	रीको	E	143	(1) मनजीत कौर - (2) श्रीमति जगमीत कौर - जोत का प्रकार - संयुक्त	148	पूर्ण खसरा	0.1800	1800.00	756.00			
371	आरंग	रीको	E	143	(1) मनजीत कौर - (2) श्रीमति जगमीत कौर - जोत का प्रकार - संयुक्त	151	पूर्ण खसरा	0.3400	3400.00	1428.00			
372	आरंग	रीको	E	143	(1) मनजीत कौर - (2) श्रीमति जगमीत कौर - जोत का प्रकार - संयुक्त	165	पूर्ण खसरा	0.6600	6600.00	2772.00			
373	आरंग	रीको	E	143	(1) मनजीत कौर - (2) श्रीमति जगमीत कौर - जोत का प्रकार - संयुक्त	167	पूर्ण खसरा	0.3800	3800.00	1596.00			
374	आरंग	रीको	E	145	(1) सौ. के. अग्रवाल, पिता - स्व एन. अग्रवाल	145	पूर्ण खसरा	0.9700	9700.00	4074.00	4074.00	E266-(A)	
375	आरंग	रीको	E	145	(1) प्रहलादकुमार -	203	पूर्ण खसरा	0.8700	8700.00	3654.00	3654.00	E266-(B)	
376	आरंग	रीको	E	172/1	(1) भरतलाल -	172/1	पूर्ण खसरा	1.0300	10300.00	4326.00	7517.82	E265	
377	आरंग	रीको	E	172/1	(1) भरतलाल -	173/1	पूर्ण खसरा	0.7600	7600.00	3192.00			
378	आरंग	रीको	E	136	(1) कुंती (2) काजल (3) छबिलाल (4) तुमन (5) निरंजन (6) प्रमिला (7) बसंत (8) बसंती (9) बिदेचंद (10) महेश्वर (11) रेशमी (12) रामचंद (13) रामाधार (14) सुरज (15) सरोजनी जोत का प्रकार - संयुक्त	136	पूर्ण खसरा	1.1000	11000.00	4620.00	4619.93	E274	


  
महाप्रबंधक (नियोजन)  
नवा रायपुर अटल नगर विकास प्राधिकरण  
नवा रायपुर अटल नगर, जिला रायपुर (छ.ग.)


अंतिम प्लॉट सूची - सेक्टर ई														
ग्राम बरौदा, रमचंडी, रीको और मंदिर हसौद तहसील आरंग एवं ग्राम सेरीखेड़ी और नकटी तहसील रायपुर के अंतर्गत कुल 436.0152 हे. क्षेत्र के लिए प्रारूप नगर विकास योजना														
क्र	तहसील	ग्राम	सेक्टर	बसरा क्र	भू-स्वामी का नाम	खसरा क्र	पूर्ण/भाग	प्रभावित रकबा (हे०)	प्रभावित रकबा (वर्ग मीटर)	अंतिम प्लॉट क्षेत्रफल (प्रभावित रकबा के 42%) (वर्ग मीटर)	आवंटित अंतिम प्लॉट का क्षेत्रफल (वर्ग मीटर)	अंतिम प्लॉट क्र	आवंटन टिप्पणि	
1	2	3	4	5	6	7	8	9	10	11	12	13	14	
379	आरंग	रीको	E	102	(1) शामिल खाता कुल कृषकगण -	206	का भाग	1.0036	10036.30	4215.25	4216.15	E276		
380	आरंग	रीको	E	67	(1) मनोरमा जो. कन्हैयालाल -	150	पूर्ण खसरा	0.7300	7300.00	3066.00	3991.23	E273		
381	आरंग	रीको	E	67	(1) मनोरमा जो. कन्हैयालाल -	152/1	पूर्ण खसरा	0.2200	2200.00	924.00				
382	आरंग	रीको	E	144	(1) कुमार, पि. नेपाल, शौलादेवी, वो लक्ष्मीदेवी, रोहणीदेवी (2) गयाप्रसाद, वो प्रहलादकुमार पि. भूषणलाल, ललितकुमार, वो जोत का प्रकार - संयुक्त	144	पूर्ण खसरा	0.3400	3400.00	1428.00	3526.78	E275		
383	आरंग	रीको	E	144	(1) कुमार, पि. नेपाल, शौलादेवी, वो लक्ष्मीदेवी, रोहणीदेवी (2) गयाप्रसाद, वो प्रहलादकुमार पि. भूषणलाल, ललितकुमार, वो जोत का प्रकार - संयुक्त	166	पूर्ण खसरा	0.5000	5000.00	2100.00				
384	आरंग	रीको	E	197	(1) सी. के. अग्रवाल, पिता - स्व एन. अग्रवाल	197	पूर्ण खसरा	0.6900	6900.00	2898.00	2899.03	E269		
385	आरंग	रीको	E	145	(1) सी. के. अग्रवाल, पिता - स्व एन. अग्रवाल	194	पूर्ण खसरा	0.6600	6600.00	2772.00	2773.36	E270		
386	आरंग	रीको	E	140	(1) धरम पिता अज्ञात -	140	पूर्ण खसरा	0.6500	6500.00	2730.00	2730.00	E293		
387	आरंग	रीको	E	76	(1) दुर्योधन -	168	पूर्ण खसरा	0.2700	2700.00	1134.00	2730.00	E292		
388	आरंग	रीको	E	76	(1) दुर्योधन -	190	पूर्ण खसरा	0.1100	1100.00	462.00				
389	आरंग	रीको	E	76	(1) दुर्योधन -	192	पूर्ण खसरा	0.2700	2700.00	1134.00				
390	आरंग	रीको	E	137/1	(1) इंदिरा (2) ईश्वरी (3) डिपल (4) मंजू (5) रश्मी (6) लोकेश (7) शांति बाई (8) सुरेश कुमार जोत का प्रकार - संयुक्त	137/1	पूर्ण खसरा	0.6400	6400.00	2688.00	2688.56	E281		
391	आरंग	रीको	E	137/2	(1) ईश्वरी कुमार -	137/2	पूर्ण खसरा	0.1600	1600.00	672.00	2646.56	E280		
392	आरंग	रीको	E	137/2	(1) ईश्वरी कुमार -	204	पूर्ण खसरा	0.4700	4700.00	1974.00				
393	आरंग	रीको	E	27	(1) किसनलाल -	139	पूर्ण खसरा	0.5400	5400.00	2268.00	2268.54	E279		
394	आरंग	रीको	E	147	(1) नोहरदास, नमेन्द्रकुमार पि. छबिलाल	147	पूर्ण खसरा	0.4400	4400.00	1848.00	1848.56	E278		
395	आरंग	रीको	E	191/1	(1) सी. के. अग्रवाल, पिता - स्व एन. अग्रवाल	191/1	पूर्ण खसरा	0.2300	2300.00	966.00	1512.00	E284		
396	आरंग	रीको	E	191/1	(1) सी. के. अग्रवाल, पिता - स्व एन. अग्रवाल	191/2	पूर्ण खसरा	0.1300	1300.00	546.00				
397	आरंग	रीको	E	191/5	(1) सी. के. अग्रवाल, पिता - स्व एन. अग्रवाल	191/5	पूर्ण खसरा	0.3600	3600.00	1512.00	1512.00	E285		
398	आरंग	रीको	E	191/3	(1) सी. के. अग्रवाल, पिता - स्व एन. अग्रवाल	191/3	पूर्ण खसरा	0.2800	2800.00	1176.00	1470.47	E268		
399	आरंग	रीको	E	191/3	(1) सी. के. अग्रवाल, पिता - स्व एन. अग्रवाल	191/4	पूर्ण खसरा	0.0700	700.00	294.00				
400	आरंग	रीको	E	149	(1) मनोरमा -	149	पूर्ण खसरा	0.3400	3400.00	1428.00	1429.24	E267		

Handwritten signature and stamp of MEHA AND ASSOCIATES LLP, INDORE.

महाप्रबंधक (नियोजन)  
नवा रायपुर अटल नगर विकास प्राधिकरण  
नवा रायपुर अटल नगर, जिला रायपुर (छ.ग.)

अंतिम प्लॉट सूची - सेक्टर ई													
ग्राम बरौदा, रमचंडी, रीको और मंदिर हसौद तहसील आरंग एवं ग्राम सेरीखेड़ी और नकटौ तहसील रायपुर के अंतर्गत कुल 436.0152 हे. क्षेत्र के लिए प्रारूप नगर विकास योजना													
क्र	तहसील	ग्राम	सेक्टर	बसरा क्र	भू-स्वामी का नाम	खसरा क्र	पूर्ण/भाग	प्रभावित रकबा (हे०)	प्रभावित रकबा (वर्ग मीटर)	अंतिम प्लॉट क्षेत्रफल (प्रभावित रकबा के 42%) (वर्ग मीटर)	आवंटित अंतिम प्लॉट का क्षेत्रफल (वर्ग मीटर)	अंतिमप्लॉट क्र	आवंटन टिप्पणि
1	2	3	4	5	6	7	8	9	10	11	12	13	14
401	आरंग	रीको	E	905	(1) जगमीत कौर	905	पूर्ण खसरा	0.3300	3300.00	1386.00	1386.00	E287	
402	आरंग	रीको	E	164/1	(1) मोहन लाल -	164/1	पूर्ण खसरा	0.3000	3000.00	1260.00	1260.00	E288	
403	आरंग	रीको	E	131/2	(1) देवहूतबिर्ह पति लीलकराम -	131/2	पूर्ण खसरा	0.2000	2000.00	840.00	840.38	E290	
404	आरंग	रीको	E	16	(1) सेवक, ना0 शंकरदास, पिता गुलाब वली भाई सेवकराम	131/3	पूर्ण खसरा	0.1600	1600.00	672.00	672.08	E289	
<b>शासकीय भूमि</b>													
405	आरंग	मंदिर हसौद	E	1229	(1) शासकीय भूमि -	1229	का भाग	1.1602	11601.84	4872.77	4364.20	E19	मिश्रित उपयोग भूमि NRANVP को हस्तांतरित शासकीय भूमि
406	आरंग	मंदिर हसौद	E	1299/3	(1) शासकीय भूमि -	1299/3	पूर्ण खसरा	0.3830	3830.00	1608.60	2002.08	E258-(A)	
407	आरंग	मंदिर हसौद	E	1234/3	(1) शासकीय भूमि -	1234/3	पूर्ण खसरा	0.2290	2290.00	961.80	1221.82	E253	
408	आरंग	मंदिर हसौद	E	1222/2	(1) शासकीय भूमि -	1222/2	पूर्ण खसरा	0.2100	2100.00	882.00	1031.16	E258-(B)	
409	आरंग	मंदिर हसौद	E	1284/2	(1) छ. ग. शासन -	1284/2	पूर्ण खसरा	0.1500	1500.00	630.00	878.01	E107	
410	आरंग	मंदिर हसौद	E	1234/4	(1) शासकीय भूमि -	1234/4	पूर्ण खसरा	0.0890	890.00	373.80	630.56	E108	
411	आरंग	मंदिर हसौद	E	1216	(1) शासकीय भूमि -	1216	पूर्ण खसरा	0.0650	650.00	273.00	609.00	E258-(F)	
412	आरंग	मंदिर हसौद	E	1212/1	(1) शासकीय भूमि -	1212/1	पूर्ण खसरा	0.0570	570.00	239.40	332.15	E15	
413	आरंग	रीको	E	7/1.	(1) नया रायपुर डेवलपमेंट अथॉरिटी -	134/2	पूर्ण खसरा	0.2600	2600.00	1092.00	69333.44	E295	
414	आरंग	रीको	E	7/1.	(1) नया रायपुर डेवलपमेंट अथॉरिटी -	135	पूर्ण खसरा	0.6700	6700.00	2814.00			
415	आरंग	रीको	E	7/1.	(1) नया रायपुर डेवलपमेंट अथॉरिटी -	146	पूर्ण खसरा	0.3100	3100.00	1302.00			
416	आरंग	रीको	E	7/1.	(1) नया रायपुर डेवलपमेंट अथॉरिटी -	152/2	पूर्ण खसरा	0.1100	1100.00	462.00			
417	आरंग	रीको	E	7/1.	(1) नया रायपुर डेवलपमेंट अथॉरिटी -	164/2	पूर्ण खसरा	0.1900	1900.00	798.00			
418	आरंग	रीको	E	7/1.	(1) नया रायपुर डेवलपमेंट अथॉरिटी -	174	पूर्ण खसरा	0.1900	1900.00	798.00			
419	आरंग	रीको	E	7/1.	(1) नया रायपुर डेवलपमेंट अथॉरिटी -	175	का भाग	0.2237	2237.09	939.58			
420	आरंग	रीको	E	7/1.	(1) नया रायपुर डेवलपमेंट अथॉरिटी -	182	का भाग	0.1079	1078.77	453.09			
421	आरंग	रीको	E	7/1.	(1) नया रायपुर डेवलपमेंट अथॉरिटी -	186	का भाग	0.0939	939.05	394.40	49489.75	E263	
422	आरंग	रीको	E	7/1.	(1) नया रायपुर डेवलपमेंट अथॉरिटी -	187	का भाग	0.1836	1836.08	771.15			
423	आरंग	रीको	E	7/1.	(1) नया रायपुर डेवलपमेंट अथॉरिटी -	188	का भाग	1.9996	19996.30	8398.45			
424	आरंग	रीको	E	7/1.	(1) नया रायपुर डेवलपमेंट अथॉरिटी -	189	पूर्ण खसरा	0.8900	8900.00	3738.00			
425	आरंग	रीको	E	7/1.	(1) नया रायपुर डेवलपमेंट अथॉरिटी -	193/1	पूर्ण खसरा	0.4400	4400.00	1848.00			
426	आरंग	रीको	E	7/1.	(1) नया रायपुर डेवलपमेंट अथॉरिटी -	193/2	पूर्ण खसरा	0.2800	2800.00	1176.00			
427	आरंग	रीको	E	7/1.	(1) नया रायपुर डेवलपमेंट अथॉरिटी -	193/3	पूर्ण खसरा	0.0800	800.00	336.00			
428	आरंग	रीको	E	7/1.	(1) नया रायपुर डेवलपमेंट अथॉरिटी -	195	पूर्ण खसरा	0.2000	2000.00	840.00			



  
महाप्रबंधक (नियोजन)  
नवा रायपुर अटल नगर विकास प्राधिकरण  
नवा रायपुर अटल नगर, जिला रायपुर (छ.ग.)

**अंतिम प्लॉट सूची - सेक्टर ई**

ग्राम बरौदा, रमचंडी, रीको और मंदिर हसौद तहसील आरंग एवं ग्राम सेरीखेड़ी और नकटी तहसील रायपुर के अंतर्गत कुल 436.0152 हे. क्षेत्र के लिए प्रारूप नगर विकास योजना


क्र	तहसील	ग्राम	सेक्टर	बसरा क्र	भू-स्वामी का नाम	खसरा क्र	पूर्ण/भाग	प्रभावित रकबा (हे०)	प्रभावित रकबा (वर्ग मीटर)	अंतिम प्लॉट क्षेत्रफल (प्रभावित रकबा के 42%) (वर्ग मीटर)	आवंटित अंतिम प्लॉट का क्षेत्रफल (वर्ग मीटर)	अंतिम प्लॉट क्र	आवंटन टिप्पणि
1	2	3	4	5	6	7	8	9	10	11	12	13	14
429	आरंग	रीको	E	7/1.	(1) नया रायपुर डेवलपमेंट अर्धरिटी -	196	पूर्ण खसरा	0.3600	3600.00	1512.00	5661.26	E294	
430	आरंग	रीको	E	7/1.	(1) नया रायपुर डेवलपमेंट अर्धरिटी -	198	पूर्ण खसरा	0.2600	2600.00	1092.00			
431	आरंग	रीको	E	7/1.	(1) नया रायपुर डेवलपमेंट अर्धरिटी -	199/1	पूर्ण खसरा	0.5300	5300.00	2226.00			
432	आरंग	रीको	E	7/1.	(1) नया रायपुर डेवलपमेंट अर्धरिटी -	199/2	पूर्ण खसरा	0.2400	2400.00	1008.00			
433	आरंग	रीको	E	7/1.	(1) नया रायपुर डेवलपमेंट अर्धरिटी -	199/3	पूर्ण खसरा	0.2100	2100.00	882.00			
434	आरंग	रीको	E	7/1.	(1) नया रायपुर डेवलपमेंट अर्धरिटी -	199/4	पूर्ण खसरा	0.0900	900.00	378.00			
435	आरंग	रीको	E	7/1.	(1) नया रायपुर डेवलपमेंट अर्धरिटी -	200/1	पूर्ण खसरा	0.1900	1900.00	798.00			
436	आरंग	रीको	E	7/1.	(1) नया रायपुर डेवलपमेंट अर्धरिटी -	200/2	पूर्ण खसरा	0.1800	1800.00	756.00			
437	आरंग	रीको	E	7/1.	(1) नया रायपुर डेवलपमेंट अर्धरिटी -	201/1	पूर्ण खसरा	0.4600	4600.00	1932.00			
438	आरंग	रीको	E	7/1.	(1) नया रायपुर डेवलपमेंट अर्धरिटी -	201/2	पूर्ण खसरा	0.4600	4600.00	1932.00			
439	आरंग	रीको	E	7/1.	(1) नया रायपुर डेवलपमेंट अर्धरिटी -	202	पूर्ण खसरा	0.5200	5200.00	2184.00			
440	आरंग	रीको	E	7/1.	(1) नया रायपुर डेवलपमेंट अर्धरिटी -	205/1	पूर्ण खसरा	1.6100	16100.00	6762.00			
441	आरंग	रीको	E	7/1.	(1) नया रायपुर डेवलपमेंट अर्धरिटी -	205/3	पूर्ण खसरा	1.3600	13600.00	5712.00			
442	आरंग	रीको	E	134/1	(1) शासकीय भूमि -	134/1	का भाग	10.2422	102422.31	43017.37	3224.01	E291	
443	आरंग	रीको	E	133	(1) शासकीय भूमि -	133	पूर्ण खसरा	4.8200	48200.00	20244.00			
444	आरंग	रीको	E	171	(1) शासकीय भूमि -	171	पूर्ण खसरा	2.9300	29300.00	12306.00			
445	आरंग	रीको	E	169	(1) शासकीय भूमि -	169	पूर्ण खसरा	0.7500	7500.00	3150.00			
446	आरंग	रीको	E	156	(1) शासकीय भूमि -	156	का भाग	0.3008	3008.19	1263.44			
447	आरंग	रीको	E	141	(1) शासकीय भूमि -	141	पूर्ण खसरा	0.1700	1700.00	714.00			
448	आरंग	रीको	E	138	(1) शासकीय भूमि -	138	पूर्ण खसरा	0.1600	1600.00	672.00			
449	आरंग	रीको	E	142	(1) शासकीय भूमि -	142	पूर्ण खसरा	0.1300	1300.00	546.00			
450	आरंग	रीको	E	170	(1) शासकीय भूमि -	170	पूर्ण खसरा	0.0400	400.00	168.00			
451	आरंग	मंदिर हसौद	E	231/2	(1) शासकीय भूमि -	1206/2	पूर्ण खसरा	0.0000	0.00	0.00			
452	आरंग	मंदिर हसौद	E	231/2	(1) शासकीय भूमि -	1207/1	पूर्ण खसरा	0.0000	0.00	0.00			
453	आरंग	मंदिर हसौद	E	231/2	(1) शासकीय भूमि -	1207/3	पूर्ण खसरा	0.0000	0.00	0.00			
454	आरंग	मंदिर हसौद	E	231/2	(1) शासकीय भूमि -	1212/2	पूर्ण खसरा	0.0000	0.00	0.00			

*Handwritten signature*  


  
**महाप्रबंधक (नियोजन)**  
 नवा रायपुर अटल नगर विकास प्राधिकरण  
 नवा रायपुर अटल नगर, जिला रायपुर (छ.ग.)


अंतिम प्लॉट सूची - सेक्टर ई													
ग्राम बरौदा, रमचंडी, रीको और मंदिर हसौद तहसील आरंग एवं ग्राम सेरीखेड़ी और नकटी तहसील रायपुर के अंतर्गत कुल 436.0152 हे. क्षेत्र के लिए प्रारूप नगर विकास योजना													
क्र	तहसील	ग्राम	सेक्टर	बसरा क्र	भू-स्वामी का नाम	खसरा क्र	पूर्ण/भाग	प्रभावित रकबा (हे०)	प्रभावित रकबा (वर्ग मीटर)	अंतिम प्लॉट क्षेत्रफल (प्रभावित रकबा के 42%) (वर्ग मीटर)	आवंटित अंतिम प्लॉट का क्षेत्रफल (वर्ग मीटर)	अंतिम प्लॉट क्र	आवंटन टिप्पणी
1	2	3	4	5	6	7	8	9	10	11	12	13	14
455	आरंग	मंदिर हसौद	E	1239/2	(1) अभनपुर नहर उद्वहन परियोजना उप संभाग	1239/2	पूर्ण खसरा	0.0750	750.00	315.00	563.01	E16	मिश्रित उपयोग भूमि शासकीय भूमि आंशिक रूप से (0.0750 हे०) NRANVP को हस्तांतरित एवं आंशिक रूप से (0.1340 हे०) शासकीय स्वामित्व में है, इसलिए 0.1340 हे० का 42% अंतिम प्लॉट राज्य शासन को आवंटित किया गया है, बाकी 0.0750 वर्गमीटर का अंतिम प्लॉट वाटर बोर्डि भूमि अंतिम प्लॉट आवंटित नहीं किया गया
456	आरंग	मंदिर हसौद	E	1239/2	(1) अभनपुर नहर उद्वहन परियोजना उप संभाग	1239/21	पूर्ण खसरा	0.0690	690.00	289.80			
457	आरंग	मंदिर हसौद	E	1239/2	(1) अभनपुर नहर उद्वहन परियोजना उप संभाग	1239/27	पूर्ण खसरा	0.0650	650.00	273.00			
458	आरंग	मंदिर हसौद	E	1301	(1) शासकीय भूमि -	1301	पूर्ण खसरा	8.9790					वाटर बोर्डि भूमि अंतिम प्लॉट आवंटित नहीं किया गया
459	आरंग	मंदिर हसौद	E	1228/1	(1) शासकीय भूमि -	1228/1	पूर्ण खसरा	2.7600					वाटर बोर्डि भूमि अंतिम प्लॉट आवंटित नहीं किया गया
460	आरंग	मंदिर हसौद	E	1224/2	(1) शासकीय भूमि -	1224/2	पूर्ण खसरा	1.5180					वाटर बोर्डि भूमि अंतिम प्लॉट आवंटित नहीं किया गया
461	आरंग	मंदिर हसौद	E	1293	(1) शासकीय भूमि -	1293	पूर्ण खसरा	1.1080					वाटर बोर्डि भूमि अंतिम प्लॉट आवंटित नहीं किया गया
462	आरंग	मंदिर हसौद	E	1294	(1) शासकीय भूमि -	1294	पूर्ण खसरा	0.6920					वाटर बोर्डि भूमि अंतिम प्लॉट आवंटित नहीं किया गया
463	आरंग	मंदिर हसौद	E	1299/1	(1) शासकीय भूमि -	1299/1	पूर्ण खसरा	0.6720					वाटर बोर्डि भूमि अंतिम प्लॉट आवंटित नहीं किया गया
464	आरंग	मंदिर हसौद	E	1303	(1) शासकीय भूमि -	1303	पूर्ण खसरा	0.6240					वाटर बोर्डि भूमि अंतिम प्लॉट आवंटित नहीं किया गया
465	आरंग	मंदिर हसौद	E	1226/2	(1) शासकीय भूमि -	1226/2	पूर्ण खसरा	0.5340					वाटर बोर्डि भूमि अंतिम प्लॉट आवंटित नहीं किया गया
466	आरंग	मंदिर हसौद	E	1291	(1) शासकीय भूमि -	1291	पूर्ण खसरा	0.4620					वाटर बोर्डि भूमि अंतिम प्लॉट आवंटित नहीं किया गया
467	आरंग	मंदिर हसौद	E	1292/1	(1) शासकीय भूमि -	1292/1	पूर्ण खसरा	0.3520					वाटर बोर्डि भूमि अंतिम प्लॉट आवंटित नहीं किया गया
468	आरंग	मंदिर हसौद	E	1292/2	(1) शासकीय भूमि -	1292/2	पूर्ण खसरा	0.3480					वाटर बोर्डि भूमि अंतिम प्लॉट आवंटित नहीं किया गया
469	आरंग	मंदिर हसौद	E	1295	(1) शासकीय भूमि -	1295	पूर्ण खसरा	0.3400					वाटर बोर्डि भूमि अंतिम प्लॉट आवंटित नहीं किया गया
470	आरंग	मंदिर हसौद	E	1288/2	(1) शासकीय भूमि -	1288/2	पूर्ण खसरा	0.2750					वाटर बोर्डि भूमि अंतिम प्लॉट आवंटित नहीं किया गया
471	आरंग	मंदिर हसौद	E	1227/2	(1) शासकीय भूमि -	1227/2	पूर्ण खसरा	0.2020					वाटर बोर्डि भूमि अंतिम प्लॉट आवंटित नहीं किया गया
472	आरंग	मंदिर हसौद	E	1228/2	(1) शासकीय भूमि -	1228/2	पूर्ण खसरा	0.1860					वाटर बोर्डि भूमि अंतिम प्लॉट आवंटित नहीं किया गया
473	आरंग	मंदिर हसौद	E	1298	(1) शासकीय भूमि -	1298	पूर्ण खसरा	0.1460					वाटर बोर्डि भूमि अंतिम प्लॉट आवंटित नहीं किया गया
474	आरंग	मंदिर हसौद	E	1225	(1) शासकीय भूमि -	1225	पूर्ण खसरा	0.1380					वाटर बोर्डि भूमि अंतिम प्लॉट आवंटित नहीं किया गया


  
**महाप्रबंधक (नियोजन)**  
 नवा रायपुर अटल नगर विकास प्राधिकरण  
 नवा रायपुर अटल नगर, जिला रायपुर (छ.ग.)

अंतिम प्लॉट सूची - सेक्टर ई													
ग्राम बरौदा, रमचंडी, रीको और मंदिर हसौद तहसील आरंग एवं ग्राम सेरीखेड़ी और नकटी तहसील रायपुर के अंतर्गत कुल 436.0152 हे. क्षेत्र के लिए प्रारूप नगर विकास योजना													
क्र	तहसील	ग्राम	सेक्टर	बसरा क्र	भू-स्वामी का नाम	खसरा क्र	पूर्ण/भाग	प्रभावित रकबा (हे०)	प्रभावित रकबा (वर्ग मीटर)	अंतिम प्लॉट क्षेत्रफल (प्रभावित रकबा के 42%) (वर्ग मीटर)	आवंटित अंतिम प्लॉट का क्षेत्रफल (वर्ग मीटर)	अंतिम प्लॉट क्र	आवंटन टिप्पणि
1	2	3	4	5	6	7	8	9	10	11	12	13	14
475	आरंग	मंदिर हसौद	E	1290/1	(1) शासकीय भूमि -	1290/1	पूर्ण खसरा	0.1340					वाटर बोर्ड भूमि अंतिम प्लॉट आवंटित नहीं किया गया
476	आरंग	मंदिर हसौद	E	1289/3	(1) शासकीय भूमि -	1289/3	पूर्ण खसरा	0.0930					वाटर बोर्ड भूमि अंतिम प्लॉट आवंटित नहीं किया गया
477	आरंग	मंदिर हसौद	E	1227/3	(1) शासकीय भूमि -	1227/3	पूर्ण खसरा	0.0810					वाटर बोर्ड भूमि अंतिम प्लॉट आवंटित नहीं किया गया
478	आरंग	मंदिर हसौद	E	1297	(1) शासकीय भूमि -	1297	पूर्ण खसरा	0.0770					वाटर बोर्ड भूमि अंतिम प्लॉट आवंटित नहीं किया गया
479	आरंग	मंदिर हसौद	E	1292/3	(1) शासकीय भूमि -	1292/3	पूर्ण खसरा	0.0570					वाटर बोर्ड भूमि अंतिम प्लॉट आवंटित नहीं किया गया
480	आरंग	मंदिर हसौद	E	1296	(1) शासकीय भूमि -	1296	पूर्ण खसरा	0.0490					वाटर बोर्ड भूमि अंतिम प्लॉट आवंटित नहीं किया गया
481	आरंग	मंदिर हसौद	E	1290/2	(1) शासकीय भूमि -	1290/2	पूर्ण खसरा	0.0490					वाटर बोर्ड भूमि अंतिम प्लॉट आवंटित नहीं किया गया
482	आरंग	मंदिर हसौद	E	1286/4	(1) शासकीय भूमि -	1286/4	पूर्ण खसरा	0.0450					वाटर बोर्ड भूमि अंतिम प्लॉट आवंटित नहीं किया गया
483	आरंग	मंदिर हसौद	E	1286/5	(1) शासकीय भूमि -	1286/5	पूर्ण खसरा	0.0450					वाटर बोर्ड भूमि अंतिम प्लॉट आवंटित नहीं किया गया
484	आरंग	मंदिर हसौद	E	1287/4	(1) शासकीय भूमि -	1287/4	पूर्ण खसरा	0.0400					वाटर बोर्ड भूमि अंतिम प्लॉट आवंटित नहीं किया गया
485	आरंग	मंदिर हसौद	E	1287/3	(1) शासकीय भूमि -	1287/3	पूर्ण खसरा	0.0400					वाटर बोर्ड भूमि अंतिम प्लॉट आवंटित नहीं किया गया
486	आरंग	मंदिर हसौद	E	1289/2	(1) शासकीय भूमि -	1289/2	पूर्ण खसरा	0.0320					वाटर बोर्ड भूमि अंतिम प्लॉट आवंटित नहीं किया गया
487	आरंग	मंदिर हसौद	E	1289/1	(1) शासकीय भूमि -	1289/1	पूर्ण खसरा	0.0280					वाटर बोर्ड भूमि अंतिम प्लॉट आवंटित नहीं किया गया
488	आरंग	मंदिर हसौद	E	1302	(1) शासकीय भूमि -	1302	पूर्ण खसरा	0.0000					वाटर बोर्ड भूमि अंतिम प्लॉट आवंटित नहीं किया गया
489	आरंग	रीको	E	132	(1) शासकीय भूमि -	132	का भाग	6.9276					वाटर बोर्ड भूमि अंतिम प्लॉट आवंटित नहीं किया गया
490	आरंग	रीको	E	131/1	(1) शासकीय भूमि -	131/1	का भाग	1.0658					वाटर बोर्ड भूमि अंतिम प्लॉट आवंटित नहीं किया गया
491	आरंग	रीको	E	161	(1) शासकीय भूमि -	161	का भाग	0.9602					वाटर बोर्ड भूमि अंतिम प्लॉट आवंटित नहीं किया गया


  
**महाप्रबंधक (नियोजन)**  
 नवा रायपुर अटल नगर विकास प्राधिकरण  
 नवा रायपुर अटल नगर, जिला रायपुर (छ.ग.)

**फ्री सेल अंतिम प्लॉट सूची - सेक्टर ए**  
 ग्राम बरौदा, रमचंडी, रीको और मंदिर हसौद तहसील आरंग एवं ग्राम सेरीखेड़ी और नकटी तहसील रायपुर  
 के अंतर्गत कुल 436.0152 हे. क्षेत्र के लिए प्रारूप नगर विकास योजना


क्र	अंतिम प्लॉट क्र	अंतिम प्लॉट का क्षेत्रफल (वर्ग मीटर)	अंतिम प्लॉट का क्षेत्रफल (हे०)	अंतिम प्लॉट का क्षेत्रफल (एकड़)	भू उपयोग
1	2	3	4	5	6
1	A32	32373.40	3.2373	8.00	Free Sale Mixed Use Plot
2	A33	28306.36	2.8306	6.99	Free Sale Mixed Use Plot
3	A35-(A)	19954.85	1.9955	4.93	Free Sale Mixed Use Plot
4	A35-(C)	14352.52	1.4353	3.55	Free Sale Mixed Use Plot
5	A28	13911.45	1.3911	3.44	Free Sale PSP Plot
6	A57	12560.76	1.2561	3.10	Free Sale Mixed Use Plot
7	A58	4169.87	0.4170	1.03	Free Sale Mixed Use Plot
8	A31	3342.50	0.3343	0.83	Free Sale Mixed Use Plot
9	A10	2967.68	0.2968	0.73	Free Sale Mixed Use Plot
10	A35-(B)	1577.67	0.1578	0.39	Free Sale Mixed Use Plot
11	A29-(B)	791.64	0.0792	0.20	Free Sale Mixed Use Plot
	<b>Total</b>	<b>134308.71</b>	<b>13.4309</b>	<b>33.19</b>	

  
 महाप्रबंधक (नियोजन)  
 नवा रायपुर अटल नगर विकास प्राधिकरण  
 नवा रायपुर अटल नगर, जिला रायपुर (छ.ग.)


फ्री सेल अंतिम प्लॉट सूची - सेक्टर बी					
ग्राम बरौदा, रमचंडी, रीको और मंदिर हसौद तहसील आरंग एवं ग्राम सेरीखेड़ी और नकटी तहसील रायपुर के अंतर्गत कुल 436.0152 हे. क्षेत्र के लिए प्रारूप नगर विकास योजना					
क्र	अंतिम प्लॉट क्र	अंतिम प्लॉट का क्षेत्रफल (वर्ग मीटर)	अंतिम प्लॉट का क्षेत्रफल (हे०)	अंतिम प्लॉट का क्षेत्रफल (एकड़)	भू उपयोग
1	2	3	4	5	6
1	B47	25485.37	2.5485	6.30	Free Sale Mixed Use Plot
2	B22	25121.18	2.5121	6.21	Free Sale Mixed Use Plot
3	B116	20213.18	2.0213	4.99	Free Sale Mixed Use Plot
4	B38	13257.40	1.3257	3.28	Free Sale Mixed Use Plot
5	B21	11424.56	1.1425	2.82	Free Sale Mixed Use Plot
6	B12	8577.72	0.8578	2.12	Free Sale Mixed Use Plot
7	B43	7085.02	0.7085	1.75	Free Sale Mixed Use Plot
8	B53	7074.31	0.7074	1.75	Free Sale Mixed Use Plot
9	B56	6769.84	0.6770	1.67	Free Sale Mixed Use Plot
10	B32	6404.29	0.6404	1.58	Free Sale PSP Plot
11	B3	6095.13	0.6095	1.51	Free Sale Mixed Use Plot
12	B42	6083.73	0.6084	1.50	Free Sale Mixed Use Plot
13	B60	5977.10	0.5977	1.48	Free Sale Mixed Use Plot
14	B17	5238.56	0.5239	1.29	Free Sale Mixed Use Plot
15	B61	5129.54	0.5130	1.27	Free Sale Mixed Use Plot
16	B11	4769.08	0.4769	1.18	Free Sale Mixed Use Plot
17	B30	4750.47	0.4750	1.17	Free Sale Mixed Use Plot
18	B35	4683.39	0.4683	1.16	Free Sale Mixed Use Plot
19	B49	4563.47	0.4563	1.13	Free Sale Mixed Use Plot
20	B63	4524.83	0.4525	1.12	Free Sale Mixed Use Plot
21	B36	4331.32	0.4331	1.07	Free Sale Mixed Use Plot
22	B68	3660.51	0.3661	0.90	Free Sale Mixed Use Plot
23	B70	3631.77	0.3632	0.90	Free Sale Mixed Use Plot
24	B2	3249.59	0.3250	0.80	Free Sale Mixed Use Plot
25	B71	3182.74	0.3183	0.79	Free Sale PSP Plot
26	B73	3119.13	0.3119	0.77	Free Sale Mixed Use Plot
27	B150	1972.35	0.1972	0.49	Free Sale Mixed Use Plot
28	B155	1446.24	0.1446	0.36	Free Sale Mixed Use Plot
29	B120	1259.94	0.1260	0.31	Free Sale Mixed Use Plot
30	B126	1247.65	0.1248	0.31	Free Sale Mixed Use Plot
31	B103	1156.35	0.1156	0.29	Free Sale Mixed Use Plot
32	B124	1035.49	0.1035	0.26	Free Sale Mixed Use Plot
33	B125	935.05	0.0935	0.23	Free Sale Mixed Use Plot
34	B168	430.35	0.0430	0.11	Free Sale Mixed Use Plot
	<b>Total</b>	<b>213886.63</b>	<b>21.3887</b>	<b>52.85</b>	





  
 महाप्रबंधक (नियोजन)  
 नवा रायपुर अटल नगर विकास प्राधिकरण  
 नवा रायपुर अटल नगर, जिला रायपुर (छ.ग.)

**फ्री सेल अंतिम प्लॉट सूची - सेक्टर सी**  
 ग्राम बरौदा, रमचंडी, रीको और मंदिर हसौद तहसील आरंग एवं ग्राम सेरीखेड़ी और नकटी तहसील रायपुर  
 के अंतर्गत कुल 436.0152 हे. क्षेत्र के लिए प्रारूप नगर विकास योजना

क्र	अंतिम प्लॉट क्र	अंतिम प्लॉट का क्षेत्रफल (वर्ग मीटर)	अंतिम प्लॉट का क्षेत्रफल (हे०)	अंतिम प्लॉट का क्षेत्रफल (एकड़)	भू उपयोग
1	2	3	4	5	6
1	C30	50020.89	5.0021	12.36	Free Sale Mixed Use Plot
2	C110	38306.54	3.8307	9.47	Free Sale Mixed Use Plot
3	C109	31650.79	3.1651	7.82	Free Sale Mixed Use Plot
4	C131	26877.69	2.6878	6.64	Free Sale Mixed Use Plot
5	C108	26313.77	2.6314	6.50	Free Sale Mixed Use Plot
6	C68	26089.42	2.6089	6.45	Free Sale Mixed Use Plot
7	C144	20791.54	2.0792	5.14	Free Sale Mixed Use Plot
8	C72	19614.06	1.9614	4.85	Free Sale Mixed Use Plot
9	C124	14358.21	1.4358	3.55	Free Sale Mixed Use Plot
10	C50	11699.62	1.1700	2.89	Free Sale PSP Plot
11	C81	9026.22	0.9026	2.23	Free Sale Mixed Use Plot
12	C55	7744.14	0.7744	1.91	Free Sale Mixed Use Plot
13	C111	7486.71	0.7487	1.85	Free Sale Mixed Use Plot
14	C43	6326.81	0.6327	1.56	Free Sale Mixed Use Plot
15	C4	5158.64	0.5159	1.27	Free Sale Mixed Use Plot
16	C123	4652.92	0.4653	1.15	Free Sale Mixed Use Plot
17	C119	3651.19	0.3651	0.90	Free Sale Mixed Use Plot
18	C136	2828.79	0.2829	0.70	Free Sale Mixed Use Plot
19	C44	2762.04	0.2762	0.68	Free Sale Mixed Use Plot
20	C2	2093.60	0.2094	0.52	Free Sale Mixed Use Plot
21	C154	1621.80	0.1622	0.40	Free Sale Mixed Use Plot
22	C107	1187.24	0.1187	0.29	Free Sale Mixed Use Plot
23	C15	850.71	0.0851	0.21	Free Sale Mixed Use Plot
24	C106	155.40	0.0155	0.04	Free Sale Mixed Use Plot
25	C19	150.46	0.0150	0.04	Free Sale Mixed Use Plot
26	C20	150.46	0.0150	0.04	Free Sale Mixed Use Plot
27	C21	150.45	0.0150	0.04	Free Sale Mixed Use Plot
28	C17	47.58	0.0048	0.01	Free Sale Mixed Use Plot
29	C16	47.42	0.0047	0.01	Free Sale Mixed Use Plot
	<b>Total</b>	<b>321815.14</b>	<b>32.1815</b>	<b>79.52</b>	


*AL.*  


  
 महाप्रबंधक (नियोजन)  
 नवा रायपुर अटल नगर विकास प्राधिकरण  
 नवा रायपुर अटल नगर, जिला रायपुर (छ.ग.)

फ्री सेल अंतिम प्लॉट सूची - सेक्टर डी					
ग्राम बरौदा, रमचंडी, रीको और मंदिर हसौद तहसील आरंग एवं ग्राम सेरीखेड़ी और नकटी तहसील रायपुर के अंतर्गत कुल 436.0152 हे. क्षेत्र के लिए प्रारूप नगर विकास योजना					
क्र	अंतिम प्लॉट क्र	अंतिम प्लॉट का क्षेत्रफल (वर्ग मीटर)	अंतिम प्लॉट का क्षेत्रफल (हे०)	अंतिम प्लॉट का क्षेत्रफल (एकड़)	भू उपयोग
1	2	3	4	5	6
1	D19	9486.36	0.9486	2.34	Free Sale Mixed Use Plot
2	D7	8855.14	0.8855	2.19	Free Sale Mixed Use Plot
3	D1	8785.60	0.8786	2.17	Free Sale Mixed Use Plot
4	D36-(B)	8157.53	0.8158	2.02	Free Sale Mixed Use Plot
5	D20	6317.73	0.6318	1.56	Free Sale Mixed Use Plot
6	D55	5205.47	0.5205	1.29	Free Sale Mixed Use Plot
7	D27	4818.95	0.4819	1.19	Free Sale Mixed Use Plot
8	D36-(C)	4052.06	0.4052	1.00	Free Sale Mixed Use Plot
9	D28	3670.31	0.3670	0.91	Free Sale PSP Plot
10	D44	2404.55	0.2405	0.59	Free Sale Mixed Use Plot
11	D32	2164.70	0.2165	0.53	Free Sale Mixed Use Plot
12	D43	1548.28	0.1548	0.38	Free Sale Mixed Use Plot
13	D10	773.23	0.0773	0.19	Free Sale Mixed Use Plot
	<b>Total</b>	<b>66239.91</b>	<b>6.6240</b>	<b>16.37</b>	

फ्री सेल अंतिम प्लॉट सूची - सेक्टर ई					
ग्राम बरौदा, रमचंडी, रीको और मंदिर हसौद तहसील आरंग एवं ग्राम सेरीखेड़ी और नकटी तहसील रायपुर के अंतर्गत कुल 436.0152 हे. क्षेत्र के लिए प्रारूप नगर विकास योजना					
क्र	अंतिम प्लॉट क्र	अंतिम प्लॉट का क्षेत्रफल (वर्ग मीटर)	अंतिम प्लॉट का क्षेत्रफल (हे०)	अंतिम प्लॉट का क्षेत्रफल (एकड़)	भू उपयोग
1	2	3	4	5	6
1	E296	48273.89	4.8274	11.93	Free Sale Mixed Use Plot
2	E297	34211.00	3.4211	8.45	Free Sale Mixed Use Plot
3	E262	33563.02	3.3563	8.29	Free Sale Mixed Use Plot
4	E1	31423.06	3.1423	7.76	Free Sale Mixed Use Plot
5	E271	21038.08	2.1038	5.20	Free Sale Mixed Use Plot
6	E282	11512.02	1.1512	2.84	Free Sale PSP Plot
7	E2	8473.44	0.8473	2.09	Free Sale Mixed Use Plot
8	E272	8023.48	0.8023	1.98	Free Sale Mixed Use Plot
9	E266-(C)	3813.34	0.3813	0.94	Free Sale Mixed Use Plot
10	E283	3664.11	0.3664	0.91	Free Sale Mixed Use Plot
	<b>Total</b>	<b>203995.43</b>	<b>20.3995</b>	<b>50.41</b>	


  
 महाप्रबंधक (नियोजन)  
 नवा रायपुर अटल नगर विकास प्राधिकरण  
 नवा रायपुर अटल नगर, जिला रायपुर (छ.ग.)